編號：(97)049.307
GPN：2007000030
ISSN：1606-0016

97 都市及區域發展統計彙編

中華民國九十七年

Urban and Regional Development Statistics

Republic of China(Taiwan) 2008

編號：(97)049.307
GPN：2007000030
ISSN：1606-0016

都市及區域發展統計彙編

中華民國九十七年

Urban and Regional Development Statistics

Republic of China(Taiwan) 2008

民國97年12月
December 2008

行政院經濟建設委員會
都市及住宅發展處編印
Urban and Housing Development Department
Council for Economic Planning and Development
Executive Yuan, R.O.C. (Taiwan)

都市及區域發展統計彙編

說　　明

1. 經建會都市及住宅發展處為提供研究都市及區域發展之參考資料，特將與都市及區域發展有關之資料，分別按臺灣地區、區域、縣市及主要都市予以統計。本項資料共選擇十二項目，即規劃及建設、公用事業、交通、公共衛生、住宅、環境品質、大眾秩序與安全、教育文化、地方財政、家庭收支與設備、就業及人口等。

2. 本項資料分為兩大部份，一為都市及區域發展指標，另一為都市及區域發展統計。指標係由統計資料中選出較具代表性之數據，亦可謂統計資料之摘要，其用意為使讀者在較短時間內對本項資料有概括性之瞭解。

3. 本項資料之地區分為臺灣地區、區域、縣市及主要都市四個層次。其中「臺灣地區」及「縣市」係按臺灣現行之行政區域劃分。「區域」則根據本處擬訂之「臺灣地區綜合開發計畫」所劃分之四個區域：
   北部區域：包括臺北市、基隆市、新竹市、臺北縣、桃園縣、新竹縣及宜蘭縣。
   中部區域：包括臺中市、苗栗縣、臺中縣、彰化縣、南投縣及雲林縣。
   南部區域：包括高雄市、臺南市、嘉義市、嘉義縣、臺南縣、高雄縣、屏東縣及澎湖縣。
   東部區域：包括花蓮縣及臺東縣。
   「主要都市」計九十四個，係民國九十六年底擁有五萬以上人口之市、鎮或鄉。

4. 本項資料原則上應統計至「主要都市」這一層次，惟有些項目個別都市並無資料，如家庭收支等；有些項目則因性質特殊，不按行政區域統計，如水污染程度，僅按河川統計。

5. 本項資料有些項目係參考有關機關經常性統計資料，有些則參考有關機關為特殊目的而調查的統計結果。根據經常性之資料，均以民國九十六年為主,若根據特殊目的而調查之資料，則僅能採用最近一次者。

6. 本項資料所載數字如有與前期不同者，以本期數字為準。

7. 本項資料「－」記號表示無數字。

8. 本項資料承蒙各有關機關熱心提供，謹致謝意，並祈繼續支持與指教。

中華民國九十七年十二月

Urban and Regional Development Statistics

Explanatory Notes

1. In order to provide useful information for urban and regional planning and research, the Urban and Housing Development Department of the Council for Economic Planning and Development has prepared Urban and Regional Development Statistics for various functional areas. It contains twelve categories:
   (1)Planning and Development; (2)Public Utilities;(3) Transportation and Communications;
   (4) Public Health;(5) Housing; (6) Environmental Quality; (7) Public Order;
   (8) Education and Culture; (9) Public Finance; (10) Family Income, Expenditure and Equipment;
   (11) Employment; and (12) Population.

2. The data consist of two parts : Part I is concerned with development indicators and Part II with statistics. The indicators are selected from statistical data. In each of the twelve categories, at least one indicator is chosen. The indicators provide a summary of all pertinent data and offer a simple and clear picture of urban development conditions for a wide audience.

3. The data are processed on 4 different area levels. They are:
   "Taiwan Area," "Region," "County or City" and "Major City or Town." The terms "Taiwan Area" and "County or City" refer to current administrative districts. "Region" is as defined in *Comprehensive Development Planning* for the Taiwan Area. There are 4 regions:

   (1)The Northern Region :
   includes Taipei, Keelung and Hsinchu Cities, and Taipei, Taoyuan, Hsinchu and Yilan counties.
   (2)The Central Region :
   includes Taichung City, and Miaoli,Taichung, Changhua, Nantou and Yunlin Counties.
   (3)The Southern Region :
   includes Kaohsiung, Tainan and Chiayi Cities, and Chiayi, Tainan, Kaohsiung, Pingtung and Penghu Counties.
   (4)The Eastern Region : includes Hualien and Taitung Counties.

   A "Major City or Town" refers to an administrative unit with a population of more than 50,000 in 2007. There are 94 major cities and towns in all. The following abbreviations are used:

   R. : Region C. : County T. : Township

4. Some data at the level of "Major City or Town" are not available. For instance, statistics on family income and expenditure are available only at the level of "County or City." Moreover, some special items such as water pollution are presented not by administrative unit but by river.

5. All data contained in this publication are taken either from annual reports of various related agencies or from special surveys. The data which are based on the annual reports are updated to 2007, but the figures taken from the special surveys are the latest available.

6. Some figures which appeared in the previous editions have been revised.

7. The symbol " – " stands for "data not available."

臺灣地區行政區域圖

Jurisdiction of Taiwan Area

目 錄

Contents

一、都市及區域發展指標

Urban and Regional Development Indicators..... 1

二、都市及區域發展統計

Urban and Regional Development Statistics

1. 規劃及建設 Planning & Development

1-1 都市計畫區面積與人口數按區域及縣市分

Area and Population in Urban Planned Districts by Region, County and City..... 5

1-2 都市計畫區土地使用分區面積按區域及縣市分

Land Use Zoning in Urban Planned Districts by Region, County and City..... 6

1-3 非都市土地使用分區面積

Land Use Zoning in Non-urban Planned Districts..... 6

1-4 非都市土地使用編定面積

Land Use Type in Non-urban Planned Districts..... 7

1-5 房屋營建工程面積按區域及縣市分

New Building Construction by Region, County and City..... 8

1-6 工業區開發

Development of Industrial Estates..... 10

1-7 水資源開發建設—主要水庫壩堰

Water Resource Development—Major Reservoirs, Dams and Weirs..... 11

1-8 國家公園設置情形

Profile of National Parks..... 14

1-9 自然保留區及野生動物保護區設置情形

Profile of Nature Reserves and Wildlife Refuges..... 15

1-10 觀光旅館分布

Number of Tourist Hotels..... 17

1-11 國家風景特定區設置情形

Profile of National Scenic Areas..... 18

目 錄

Contents

2. 公用事業 Public Utilities

2-1 自來水普及率及用水量按區域及縣市分
Piped Water Supply and Consumption by Region, County and City..... 21

2-2 電燈用戶數與用電量按區域及縣市分
Number of Electric Lighting Consumers and Consumption of Electricity by Region, County and City..... 22

3. 交 通 Transportation and Communications

3-1 公路長度與面積
Highway Length and Area..... 25

3-2 交通費用、電話用戶數、汽車數、機車數及收寄函件數按區域及縣市分
Transportation Expenditure, Number of Telephone Sub-scribers, automobiles, Motorcycles and Correspondence Posted by Region, County and City..... 26

4. 公共衛生 Public Health

4-1 醫師數及病床數按區域及縣市分
Number of Physicians and Hospital Beds by Region, County and City..... 29

4-2 醫師數及病床數按主要都市分
Number of Physicians and Hospital Beds by Major City and Town..... 30

5. 住 宅 Housing

5-1 歷年住宅投資
Housing Investment..... 33

5-2 住宅支出按區域及縣市分
Housing Expenditure by Region, County and City..... 33

5-3 住宅狀況
Housing Conditions..... 34

5-4 國民住宅興建計畫及輔助人民貸款自購之執行
Public Housing Construction and Loans for Purchasing Housing..... 35

6. 環境品質 Environmental Quality

6-1 空氣污染測定結果
Air Pollution 37

6-2 垃圾清運處理狀況
Clearance of Refuse 38

6-3 重要河川污染情形
Pollution Level of Major Rivers 40

6-4 污水處理率
Sewage Treatment Rate 41

7. 大衆秩序與安全 Public Order

7-1 刑案件數、道路交通事故、火災發生次數及消防設備按區域及縣市分
Crimes, Road Traffic Accidents, Fires and Fire Fighting Equipment by Region, County and City. 43

8. 教育文化 Education and Culture

8-1 教育程度、書報雜誌及彩色電視機數量按區域及縣市分
Level of Education, Number of Newspapers, Magazines and Color Television sets by Region, County and City 48

8-2 各級學校數按區域及縣市分
Number of Schools by Region, County and City 49

9. 地方財政 Public Finance

9-1 各縣市政府歲入決算數
Final Statements of Revenue of County and City Governments 51

9-2 各縣市政府歲出決算數
Final Statements of Expenditure of County and City Governments 53

目 錄

Contents

10. 家庭收支與設備 Family Income, Expenditure and Equipment

10-1 平均每戶全年經常性收入及支出按區域及縣市分
Average Family Income and Expenditure by Region, County and City 57

10-2 平均每戶可支配所得、消費支出及儲蓄按區域及縣市分
Average Disposable Income, Consumption Expenditure and Saving by Region, County and City 59

10-3 家庭設備普及率按區域及縣市分
Percentage of Households Having Family Equipment by Region, County and City 60

11. 就 業 Employment

11-1 就業率及就業人口行業分配按區域及縣市分
Employment Rate and Industrial Distribution of Employed Persons by Region, County and City 63

12. 人 口 Population

12-1 土地面積、戶數、人口數、人口密度、年齡結構及扶養比例按區域及縣市分
Area, Households, Population Density, Age Structure and Dependency Ratio by Region, County and City 65

12-2 土地面積、戶數、人口數、人口密度、年齡結構及扶養比例按主要都市分
Area, Households, Population Density, Age Structure and Dependency Ratio by Major City and Town 65

12-3 人口成長按區域及縣市分
Population Growth by Region, County and City 67

12-4 人口成長按主要都市分
Population Growth by Major City and Town 67

12-5 非農戶人口按區域及縣市分
Non-agricultural Population by Region, County and City 69

一、都市及區域發展指標

Urban and Regional Development Indicators

一、都市及區域發展指標
Uran and Regional Development Indicators

年 及 地 區 別 Year and Area	土地面積 (平方公里) Area (km^2)	年底戶數 (戶) House-holds	年底人口數 (人) Population (Persons)	戶 量 House-hold size	人口密度 Density- (Persons/ /km^2)
臺灣地區 **Taiwan Area**					
民國八十七年 1998	36,006.18	6,350,613	21,870,876	3.44	607
民國八十八年 1999	36,006.18	6,513,324	22,034,096	3.38	612
民國八十九年 2000	36,006.18	6,662,192	22,216,107	3.33	617
民國 九十 年 2001	36,006.18	6,782,168	22,339,759	3.29	620
民國九十一年 2002	36,006.18	6,904,466	22,453,080	3.25	624
民國九十二年 2003	36,006.18	7,026,158	22,534,761	3.21	626
民國九十三年 2004	36,000.18	7,152,245	22,615,307	3.16	628
民國九十四年 2005	36,000.18	7,263,739	22,689,774	3.12	630
民國九十五年 2006	36,006.18	7,364,396	22,790,250	3.09	633
民國九十六年 2007	**36,006.18**	**7,481,207**	**22,866,867**	**3.06**	**635**
北部區域 Northern R.	**7,353.39**	**3,444,082**	**10,107,903**	**2.93**	**1,375**
臺北市 Taipei City	271.80	947,745	2,629,269	2.77	9,674
基隆市 Keelung City	132.76	142,640	390,397	2.74	2,941
新竹市 Hsinchu City	104.15	130,420	399,035	3.06	3,831
臺北縣 Taipei C.	2,052.57	1,308,848	3,798,015	2.90	1,850
桃園縣 Taoyuan C.	1,220.95	619,870	1,934,968	3.12	1,585
新竹縣 Hsinchu C.	1,427.54	147,635	495,821	3.36	347
宜蘭縣 Yilan C.	2,143.63	146,924	460,398	3.13	215
中部區域 Central R.	**10,506.88**	**1,698,968**	**5,740,700**	**3.38**	**546**
臺中市 Taichung City	163.43	361,503	1,055,898	2.92	6,461
苗栗縣 Miaoli C.	1,820.31	163,163	560,163	3.43	308
臺中縣 Taichung C.	2,051.47	442,923	1,550,896	3.50	756
彰化縣 Changhua C.	1,074.40	348,265	1,314,354	3.77	1,223
南投縣 Nantou C.	4,106.44	164,152	533,717	3.25	130
雲林縣 Yunlin C.	1,290.83	218,962	725,672	3.31	562
南部區域 Southern R.	**10,002.09**	**2,143,499**	**6,441,302**	**3.01**	**644**
高雄市 Kaohsiung City	153.59	560,921	1,520,555	2.71	9,900
臺南市 Tainan City	175.65	256,996	764,658	2.98	4,353
嘉義市 Chiayi City	60.03	91,065	273,075	3.00	4,549
嘉義縣 Chiayi C.	1,901.68	168,916	551,345	3.26	290
臺南縣 Tainan C.	2,016.01	353,149	1,105,403	3.13	548
高雄縣 Kaohsiung C.	2,792.67	414,985	1,244,313	3.00	446
屏東縣 Pingtung C.	2,775.60	266,942	889,563	3.33	320
澎湖縣 Penghu C.	126.86	30,525	92,390	3.03	728
東部區域 Eastern R.	**8,143.82**	**194,658**	**576,962**	**2.96**	**71**
花蓮縣 Hualien C.	4,628.57	116,766	343,302	2.94	74
臺東縣 Taitung C.	3,515.25	77,892	233,660	3.00	66

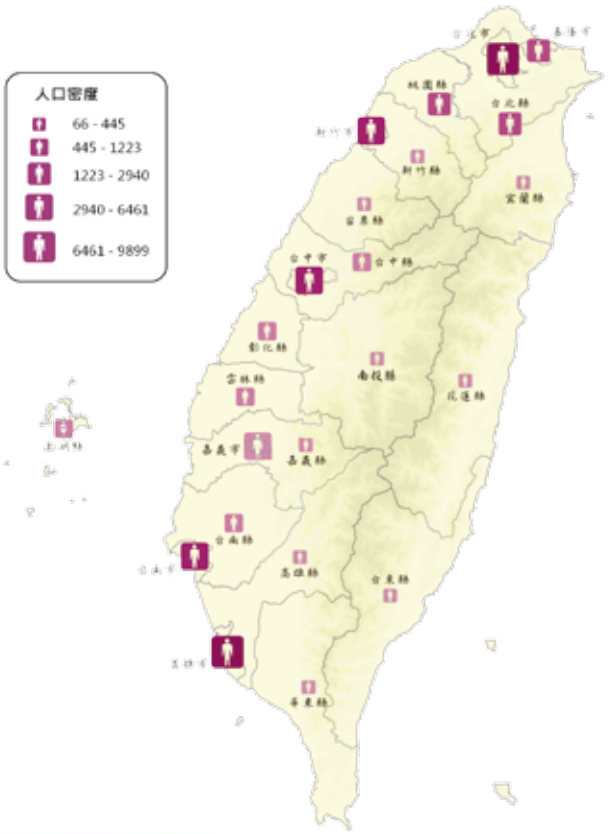

人口密度
Density (Persons/km^2)

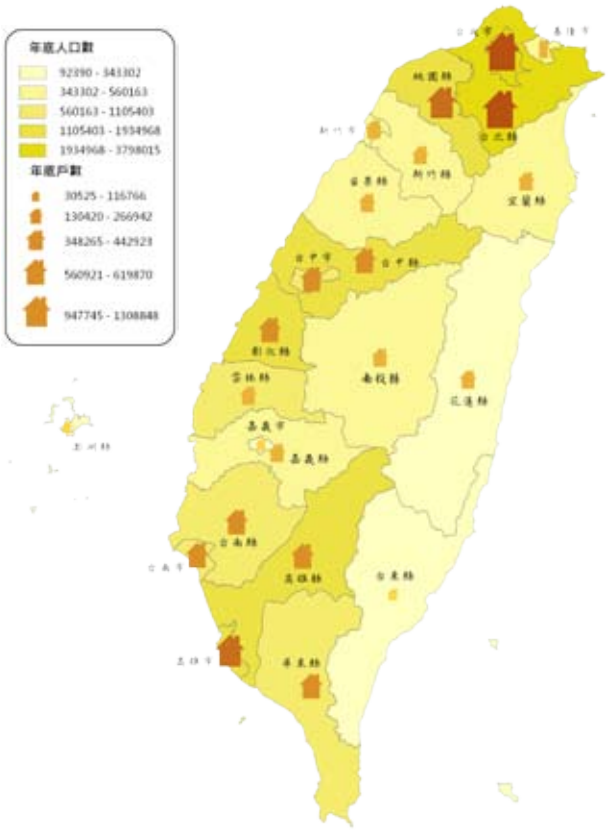

2007年底戶數(戶)及人口數(人)
House-holds & Population(Persons)

二、都市及區域發展統計

Urban and Regional Development Statistics

1. 規 劃 及 建 設

Planning & Development

1-1 都市計畫區面積與人口數（按區域及縣市分）
Area and Population Urban Planned Districts by Region, County and City

年及地區別 Year and Area	都市計畫區數* No. of urban planned dirstcts*	都市計畫區面積(平方公里) Area of urban planned districts(km2)	都市計畫區內人口數(年底人口-人) planned districts(end of year-persons)	都市計畫區內現況人口密度(人/平方公里) Density in urban planned districts (persons /km2)	都市計畫區面積占總面積% Urban planned area as % of total area	都市計畫區內人口占總人口 % Population in urban planned districts as % of total population
臺灣地區 Taiwan Area						
民國八十七年 1998	444	4,416.99	16,784,195	3,800	12.3	76.7
民國八十八年 1999	443	4,430.77	16,996,085	3,836	12.3	77.1
民國八十九年 2000	433	4,429.24	17,310,583	3,908	12.3	77.9
民國九十 年 2001	451	4,471.54	17,406,834	3,893	12.4	77.9
民國九十一年 2002	456	4,507.16	17,584,538	3,901	12.5	78.3
民國九十二年 2003	456	4,503.95	17,499,827	3,885	12.5	77.7
民國九十三年 2004	449	4,515.21	17,673,030	3,914	12.5	78.1
民國九十四年 2005	447	4,516.87	17,873,881	3,957	12.5	78.8
民國九十五年 2006	447	4,507.69	17,893,726	3,970	12.5	78.5
民國九十六年 2007	**430**	**4,467.98**	**18,199,807**	**4,073**	**12.4**	**79.6**
北部區域 Northern R.	**126**	**2,054.70**	**8,894,814**	**4,329**	**27.9**	**88.0**
臺北市 Taipei City	1	271.80	2,629,269	9,674	100.0	100.0
基隆市 Keelung City	5	74.73	390,397	5,224	56.3	100.0
新竹市 Hsinchu City	6	44.42	324,061	7,295	42.6	81.2
臺北縣 Taipei C.	46	1,209.87	3,615,671	2,988	58.9	95.2
桃園縣 Taoyuan C.	33	323.26	1,368,439	4,233	26.5	70.7
新竹縣 Hsinchu C.	15	54.22	273,043	5,036	3.8	55.1
宜蘭縣 Yilan C.	20	76.40	293,934	3,847	3.6	63.8
中部區域 Central R.	**126**	**923.07**	**3,915,196**	**4,241**	**8.8**	**68.2**
臺中市 Taichung City	2	161.91	1,055,898	6,522	99.1	100.0
苗栗縣 Miaoli C.	18	69.85	347,707	4,978	3.8	62.1
臺中縣 Taichung C.	29	339.19	1,249,443	3,684	16.5	80.6
彰化縣 Changhua C.	30	127.92	697,596	5,453	11.9	53.1
南投縣 Nantou C.	22	126.43	287,106	2,271	3.1	53.8
雲林縣 Yunlin C.	25	97.77	277,446	2,838	7.6	38.2
南部區域 Southern R.	**141**	**1,278.93**	**4,998,916**	**3,909**	**12.8**	**77.6**
高雄市 Kaohsiung City	2	146.64	1,508,752	10,289	95.5	99.2
臺南市 Tainan City	1	175.64	764,658	4,354	100.0	100.0
嘉義市 Chiayi City	2	54.58	273,023	5,002	90.9	100.0
嘉義縣 Chiayi C.	28	164.62	226,144	1,374	8.7	41.0
臺南縣 Tainan C.	41	340.30	749,852	2,204	16.9	67.8
高雄縣 Kaohsiung C.	31	269.79	944,863	3,502	9.7	75.9
屏東縣 Pingtung C.	30	116.89	498,042	4,261	4.2	56.0
澎湖縣 Penghu C.	6	10.48	33,582	3,204	8.3	36.3
東部區域 Eastern R.	**37**	**211.27**	**390,881**	**1,850**	**2.6**	**67.7**
花蓮縣 Hualien C.	19	123.31	259,789	2,107	2.7	75.7
臺東縣 Taitung C.	18	87.96	131,092	1,490	2.5	56.1

* 本表所列都市計畫區, 係以業經公布者為限。
資料來源: 內政部營建署。

* The districts in this table are limited to those legally promulgated.
Source: Construction and Planning Administration, Mionistry of Interior.

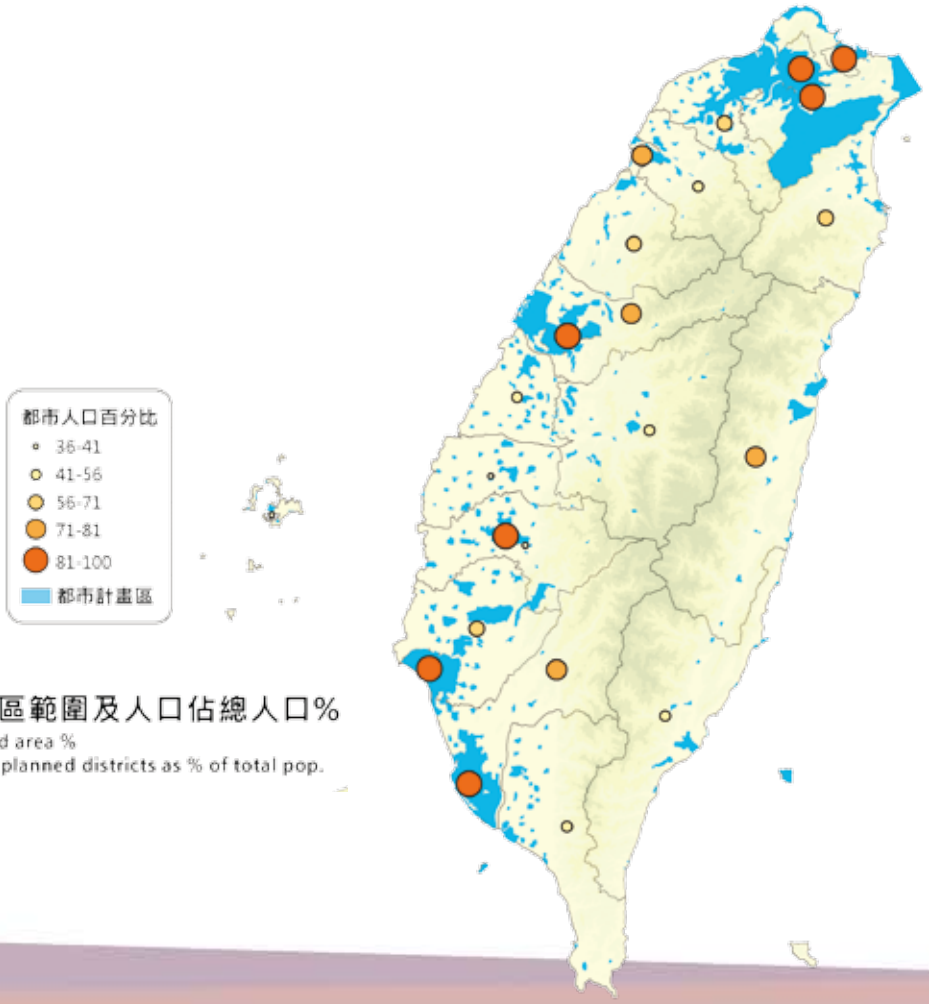

都市計畫區範圍及人口佔總人口%
Urban planned area %
Pop. in urban planned districts as % of total pop.

1-2 都市計畫區土地使用分區面積按區域及縣市分
Land Use Zoning in Urban Planned Districts by Region,County and City

單位：公頃
Unit：ha

地區別 Area	都市計畫區土地使用分區面積（公頃） Land use zoning in urban planned districts (hectares)								
	合計 Total	住宅區 Residential area	商業區 Commercia area	工業區 Industrial area	公共設施用地 Land for public facilities	農業區 Agricultural area	保護區 Conservation area	風景區 Scenic area	其他 Others
臺灣地區 Taiwan Area									
民國八十七年 1998	441,699.28	62,299.87	7,110.57	22,694.25	81,534.08	95,269.56	133,160.73	4,280.21	35,350.01
民國八十八年 1999	443,077.31	62,768.52	7,188.00	22,536.61	82,051.99	95,040.24	137,738.02	4,121.17	31,602.76
民國八十九年 2000	442,924.03	62,468.57	7,321.03	22,381.41	79,632.37	97,740.79	137,896.81	6,528.43	31,954.62
民國 九十 年 2001	447,154.57	62,443.92	7,396.60	22,443.30	81,591.65	96,067.21	137,607.76	5,809.54	33,794.59
民國九十一年 2002	450,715.74	62,568.32	7,474.94	22,366.31	82,485.07	97,257.77	137,473.76	5,803.85	35,285.72
民國九十二年 2003	450,395.32	62,575.15	7,524.54	22,099.74	83,650.63	96,974.46	137,401.00	5,632.98	34,536.82
民國九十三年 2004	451,520.92	63,302.37	7,678.02	22,361.56	83,898.92	95,799.22	137,605.56	4,226.15	36,649.12
民國九十四年 2005	451,686.92	62,863.34	7,717.68	22,470.70	84,227.55	95,498.19	135,234.43	4,226.03	39,449.00
民國九十五年 2006	450,769.26	62,729.84	7,729.47	22,274.27	84,532.22	94,963.62	135,286.42	4,183.41	39,070.01
民國九十六年 2007	**446,800.07**	**63,267.14**	**7,803.17**	**22,229.81**	**83,813.88**	**94,270.37**	**133,459.88**	**4,184.90**	**37,770.92**
北部區域 Northern R.	**205,471.13**	**20,038.68**	**2,725.66**	**8,610.92**	**29,764.73**	**19,422.13**	**111,156.74**	**1,196.17**	**12,556.10**
臺北市 Taipei City	27,179.97	3,814.81	918.69	448.31	7,341.43	650.60	11,397.28	152.28	2,456.57
基隆市 Keelung City	7,473.34	1,236.12	123.02	557.96	1,909.66	23.52	2,818.22	—	804.84
新竹市 Hsinchu City	4,442.27	1,015.13	181.55	401.71	1,411.09	578.19	329.19	216.22	309.19
臺北縣 Taipei C.	120,987.10	6,836.28	722.00	2,696.13	10,971.24	6,124.86	86,577.92	561.03	6,497.64
桃園縣 Taoyuan C.	32,326.20	4,689.64	473.78	3,133.71	5,208.41	8,244.66	8,710.52	254.75	1,610.73
新竹縣 Hsinchu C.	5,421.97	1,098.55	133.81	769.28	1,347.69	1,237.90	512.09	—	322.65
宜蘭縣 Yilan C.	7,640.28	1,348.15	172.81	603.82	1,575.21	2,562.40	811.52	11.89	**554.48**
中部區域 Central R.	**92,308.00**	**17,566.56**	**1,836.16**	**4,676.36**	**19,342.82**	**28,906.23**	**5,823.44**	**2,705.81**	**11,450.62**
臺中市 Taichung City	16,191.23	4,011.01	512.00	657.50	5,195.04	2,486.92	—	2,702.47	626.29
苗栗縣 Miaoli C.	6,985.20	1,358.37	140.80	685.29	1,420.08	2,352.12	452.46	—	576.08
臺中縣 Taichung C.	33,919.23	5,364.08	446.82	1,878.96	6,190.93	10,859.08	3,200.82	—	5,978.54
彰化縣 Changhua C.	12,792.08	3,182.76	331.99	681.24	2,736.29	5,649.07	67.24	2.23	141.26
南投縣 Nantou C.	12,642.89	1,563.31	174.61	314.97	1,849.08	3,042.94	2,081.06	—	3,616.92
雲林縣 Yunlin C	9,777.37	2,087.03	229.94	458.40	1,951.40	4,516.10	21.86	1.11	511.53
南部區域 Southern R.	**127,893.60**	**23,053.24**	**2,927.43**	**8,275.75**	**30,135.97**	**38,992.20**	**13,060.91**	**267.02**	**11,181.08**
高雄市 Kaohsiung City	14,664.40	3,154.72	1,049.43	900.47	7,437.07	300.16	1,240.65	—	581.90
臺南市 Tainan City	17,564.45	3,447.47	451.52	934.68	4,672.63	5,401.21	814.37	—	1,842.57
嘉義市 Chiayi City	5,457.69	1,041.15	145.89	223.09	1,483.63	1,867.16	340.17	9.27	347.33
嘉義縣 Chiayi C.	16,461.63	2,076.31	188.01	560.82	2,764.58	5,491.35	2,163.48	30.44	3,186.64
臺南縣 Tainan C.	34,029.56	4,536.66	366.85	2,551.01	5,269.48	11,646.86	6,298.57	—	3,360.13
高雄縣 Kaohsiung C.	26,979.25	5,917.06	465.46	2,411.09	5,868.02	9,237.07	1,907.72	227.31	945.52
屏東縣 Pingtung C.	11,688.82	2,697.62	223.12	652.46	2,310.43	4,898.43	181.82	—	724.94
澎湖縣 Penghu C.	1,047.80	182.25	37.15	42.13	330.13	149.96	114.13	—	192.05
東部區域 Eastern R.	**21,127.34**	**2,608.66**	**313.92**	**666.78**	**4,570.36**	**6,949.81**	**3,418.79**	**15.90**	**2,583.12**
花蓮縣 Hualien C.	12,330.91	1,373.12	212.07	520.61	2,800.73	4,351.93	1,311.90	6.54	1,754.01
臺東縣 Taitung C.	8,796.43	1,235.54	101.85	146.17	1,769.63	2,597.88	2,106.89	9.36	829.11

資料來源：內政部營建署。 Source: Construction and Planning Administration, Ministry of Interior.

1-3 非都市土地使用分區面積
Land Use Zoning in Non-urban Planned Districts.

單位：公頃
Unit：ha

年及地區別 Year and Area	合計 Total	特定農業區 Special agricultural zone	一般農業區 General agricultural zone	工業區 Industrial zone	鄉村區 Village zone	森林區 Forestry zone	山坡地保育區 Slope land preservation zone	風景區 Scenic zone	國家公園區 National Park zone	河川區、特定專用區及其他 River、special zone & others
臺灣地區 Taiwan Area										
民國八十七年 1998	1,502,579.6190	387,872.3593	172,611.4358	21,424.5010	25,988.5213	81,434.7630	686,301.4635	45,629.7470	22,924.6153	58,392.2128
民國八十八年 1999	1,520,209.5177	347,042.9524	203,117.1059	21,795.4522	25,278.0586	107,359.0176	686,051.6596	46,083.3812	26,441.2034	57,040.6868
民國八十九年 2000	1,802,737.2417	334,482.4187	248,378.6413	18,387.6517	25,257.1234	329,054.6007	657,825.6858	45,642.2996	85,091.4548	58,617.3657
民國九十 年 2001	2,109,909.5688	335,740.7920	251,184.2778	20,072.1611	25,053.4362	576,780.5793	662,294.7830	44,125.3127	137,466.7411	57,191.4857
民國九十一年 2002	2,261,866.0224	334,434.3278	248,060.1519	19,106.7364	25,044.0829	676,229.8273	662,607.6481	46,187.6809	193,217.7513	56,977.8157
民國九十二年 2003	2,293,421.2619	333,556.7302	244,410.6951	19,385.5518	25,086.0790	704,536.1390	662,534.5268	46,179.4427	193,219.7814	64,512.3159
民國九十三年 2004	2,330,289.6249	332,054.3427	238,879.2243	18,582.0904	25,015.4295	750,286.1442	648,486.8588	46,291.7014	201,007.7884	69,686.0453
民國九十四年 2005	2,331,524.0885	327,876.0810	239,060.5042	17,315.8972	27,156.5325	754,134.3784	647,987.3059	47,129.0671	200,860.1888	70,004.1334
民國九十五年 2006	2,345,901.0897	322,566.2841	235,679.5809	19,809.1933	25,063.4463	775,946.3388	648,338.5704	47,146.4502	200,859.7317	70,491.4940
民國九十六年 2007	**2,497,690.0356**	**330,988.9965**	**241,422.8059**	**19,817.3696**	**25,214.5545**	**862,859.2782**	**664,551.6816**	**47,209.9229**	**235,082.3230**	**70,543.1033**
北部區域 Northern R.	**467,689.8815**	**60,816.5474**	**19,989.2640**	**4,160.2995**	**1,766.1683**	**186,213.6933**	**171,654.2344**	**1,019.5321**	**11,663.0935**	**10,407.0490**
臺北市 Taipei City	—	—	—	—	—	—	—	—	—	—
基隆市 Keelung City	6,175.9885	—	—	—	11.0532	1,518.4487	4,458.4866	21.2414	—	166.7586
新竹市 Hsinchu City	5,859.2279	1,421.5410	570.0295	12.5757	115.3624	—	2,976.5362	—	—	763.1830
臺北縣 Taipei C.	85,516.6212	2,555.9478	2,943.7772	171.5253	294.0461	16,660.1889	53,920.9739	—	6,523.1462	2,447.0157
桃園縣 Taoyuan C.	86,159.4818	28,429.3442	9,085.5185	2,615.5139	796.5886	21,993.6979	20,429.0262	—	—	2,809.7925
新竹縣 Hsinchu C.	118,416.9499	11,110.3351	1,881.9837	679.1036	192.6646	37,667.9111	59,902.0342	—	5,139.9473	1,842.9703
宜蘭縣 Yilan C.	165,561.6123	17,299.3793	5,507.9551	681.5809	356.4533	108,373.4467	29,967.1773	998.2907	—	2,377.3290
中部區域 Central R.	**737,490.3118**	**147,540.8126**	**64,008.6114**	**11,882.2367**	**10,751.1041**	**209,877.5166**	**205,893.4625**	**1,211.9481**	**68,736.2586**	**17,588.3613**
臺中市 Taichung City	—	—	—	—	—	—	—	—	—	—
苗栗縣 Miaoli C.	144,995.4914	13,681.8437	4,162.4807	799.9897	480.2694	7,952.3779	79,098.6377	—	37,912.2175	907.6748
臺中縣 Taichung C.	69,206.6169	19,182.3068	4,825.7275	368.7738	1,316.5839	2,386.2562	36,429.0189	243.8385	500.6399	3,953.4714
彰化縣 Changhua C.	87,720.9765	48,386.3510	18,271.4316	4,283.5480	3,818.7183	452.5691	8,798.8101	—	—	3,709.5484
南投縣 Nantou C.	323,438.3644	11,692.0181	7,796.3913	223.6140	1,154.7711	196,776.6772	73,843.9200	321.1348	30,323.4012	1,306.4367
雲林縣 Yunlin C.	112,128.8627	54,598.2930	28,952.5802	6,206.3112	3,980.7615	2,309.6362	7,723.0758	646.9748	—	7,711.2300
南部區域 Southern R.	**644,567.5635**	**103,613.0430**	**136,546.6093**	**3,439.6087**	**11,248.4097**	**112,600.0236**	**188,674.0453**	**6,077.6115**	**49,395.6149**	**32,972.5976**
高雄市 Kaohsiung City	—	—	—	—	—	—	—	—	—	—
臺南市 Tainan City.	—	—	—	—	—	—	—	—	—	—
嘉義市 Chiayi City.	—	—	—	—	—	—	—	—	—	—
嘉義縣 Chiayi C.	155,398.0257	37,770.5550	18,612.2283	225.7262	2,498.1743	52,005.6975	29,891.7216	1,424.5297	1,403.2036	11,566.1895
臺南縣 Tainan C.	142,563.6147	40,715.7210	40,939.5250	1,191.7182	3,912.2003	9,625.9379	35,142.5309	1,041.5786	—	9,994.4027
高雄縣 Kaohsiung C.	140,499.7731	13,133.2405	17,260.5183	1,019.6017	1,308.9558	18,179.2421	48,168.4442	998.5849	35,093.3242	5,337.8614
屏東縣 Pingtung C.	195,027.0943	11,993.5265	52,200.3432	1,002.5627	3,077.0327	32,218.4792	75,471.3215	405.4687	12,899.0871	5,759.2728
澎湖縣 Penghu C.	11,079.0556	—	7,533.9944	—	452.0466	570.6668	0.0271	2,207.4495	—	314.8713
東部區域 Eastern R.	**647,942.2788**	**19,018.5935**	**20,878.3213**	**335.2247**	**1,448.8723**	**354,168.0448**	**98,329.9394**	**38,900.8313**	**105,287.3561**	**9,575.0954**
花蓮縣 Hualien C.	364,107.8292	8,870.6703	16,234.0887	322.1091	721.9669	165,515.1755	47,023.0442	13,660.6756	105,287.3561	6,472.7429
臺東縣 Taitung C.	283,834.4496	10,147.9232	4,644.2325	13.1157	726.9054	188,652.8693	51,306.8952	25,240.1557	—	3,102.3525

資料來源:內政部。 Source: Ministry of Interior.

1-4 非都市土地使用編定面積
Land Use Type in Non-urban Planned Districts

單位：公頃
Unit：ha

年及地區別 Year and Area	合計 Total	甲種建築用地 Type A construction land	乙種建築用地 Type B construction land	丙種建築用地 Type C construction land	丁種建築用地 Type D construction land	農牧用地 Arable and pastoral land	林業用地 Forest land	養殖用地 Fish culture land	鹽業用地 Salt industry land	礦業用地 Mining industry land
臺灣地區 **Taiwan Area**										
民國八十七年 1998	1,502,579.6190	11,877.6897	22,924.6303	7,997.2510	16,969.4132	794,572.3711	333,558.7002	27,118.8322	4,224.0866	743.9289
民國八十八年 1999	1,520,209.5177	11,130.0353	22,379.7487	7,597.8356	17,168.7097	798,630.6395	369,124.7725	25,529.3204	4,287.5683	850.3830
民國八十九年 2000	1,802,737.2417	11,305.7295	22,383.9886	7,817.0397	17,011.4234	807,451.9988	548,987.4381	27,296.7043	4,880.6937	907.1984
民國九十 年 2001	2,109,909.5688	11,171.1970	22,220.3296	7,853.8845	18,360.2800	804,471.3714	793,568.1407	27,318.8351	4,857.5906	946.9716
民國九十一年 2002	2,261,866.0224	11,166.3004	22,159.9538	7,799.1805	18,990.3724	803,733.2691	874,226.1658	27,312.3296	4,830.7161	1,003.8022
民國九十二年 2003	2,293,421.2619	11,171.4773	22,164.7324	8,634.6905	19,314.8035	806,695.7974	902,169.8124	27,399.3499	4,828.4370	1,012.4601
民國九十三年 2004	2,330,289.6249	11,139.1231	22,093.9240	7,606.5209	19,616.2401	789,332.2512	918,797.6818	30,469.5552	4,821.9209	1,034.0836
民國九十四年 2005	2,331,524.0885	11,140.6930	22,106.1587	7,782.5904	21,607.8638	793,923.7392	914,826.2975	27,532.7210	4,779.7899	1,055.3188
民國九十五年 2006	2,345,901.0897	11,136.2636	22,095.9538	7,815.6533	21,701.4164	786,722.3208	930,555.1836	27,544.1090	4,589.6847	1,070.2502
民國九十六年 2007	**2,497,690.0359**	**11,163.3269**	**22,182.0483**	**7,925.3028**	**21,903.5861**	**808,638.6002**	**1,008,212.6193**	**27,480.7898**	**4,586.2665**	**1,083.6572**
北部區域 Northern R.	**467.689.8816**	**3.559.1986**	**1.438.3989**	**3.091.7784**	**6.301.7321**	**127.740.5431**	**237.021.9392**	**270.5374**	—	**453.2364**
臺北市 Taipei City	—	—	—	—	—	—	—	—	—	—
基隆市 Keelung City	6,175.9883	—	9.2451	47.5635	15.3884	1,216.1466	1,653.2572	—	—	18.7898
新竹市 Hsinchu City	5,859.2281	59.8198	101.0987	227.9014	77.6219	3,323.8136	432.7805	37.8762	—	—
臺北縣 Taipei C.	85,516.6209	218.4370	222.4475	1,311.5139	620.5172	28,571.5629	27,196.9838	10.5881	—	323.2980
桃園縣 Taoyuan C.	86,159.4820	1,794.2517	629.6278	567.1729	3,694.4031	34,169.1650	27,425.7381	40.0966	—	27.7114
新竹縣 Hsinchu C.	118,416.9499	512.9384	166.1947	851.3543	1,018.5347	33,781.5193	67,144.2791	45.6043	—	21.0370
宜蘭縣 Yilan C.	165,561.6124	973.7517	309.7851	86.2724	875.2668	26,678.3357	113,168.9005	136.3722	—	62.4002
中部區域 Central R.	**737,490.3118**	**4,411.4141**	**9,651.5465**	**2,893.4376**	**11,587.3447**	**294,371.9677**	**214,096.2770**	**6,288.3319**	—	**100.9955**
臺中市 Taichung City	—	—	—	—	—	—	—	—	—	—
苗栗縣 Miaoli C.	144,995.4914	592.1977	387.2361	1,266.2339	1,101.1605	56,565.8305	32,053.2329	12.0542	—	45.3925
臺中縣 Taichung C.	69,206.6169	731.8803	1,115.0040	429.9568	800.6551	40,332.0289	11,883.7261	3.0340	—	22.1462
彰化縣 Changhua C.	87,720.9764	1,697.8307	3,517.2866	201.7565	4,439.3435	61,445.7627	1,347.8368	1,767.2003	—	8.9798
南投縣 Nantou C.	323,438.3643	389.0304	1,024.8297	906.4130	310.5075	60,344.3014	167,921.7799	19.5637	—	20.0007
雲林縣 Yunlin C.	112,128.8628	1,000.4750	3,607.1901	89.0774	4,935.6781	75,684.0442	889.7013	4,486.4797	—	4.4763
南部區域 Southern R.	**644.567.5638**	**2.574.3786**	**9.877.6609**	**1.384.2358**	**3.618.7212**	**284.083.7943**	**155.615.3165**	**20.701.9332**	**4.586.2665**	**50.7598**
高雄市 Kaohsiung City	—	—	—	—	—	—	—	—	—	—
臺南市 Tainan City	—	—	—	—	—	—	—	—	—	—
嘉義市 Chiayi City	—	—	—	—	—	—	—	—	—	—
嘉義縣 Chiayi C.	155,398.0256	655.9861	2,143.8435	417.9909	462.0794	67,106.9939	34,813.4050	5,774.3200	1,952.7667	29.6360
臺南縣 Tainan C.	142,563.6148	741.4446	3,370.0800	352.1232	1,059.2902	82,772.8640	15,590.6512	11,387.4583	2,632.4474	3.3266
高雄縣 Kaohsiung C.	140,499.7732	533.5215	1,196.0977	492.3897	1,031.0999	47,416.8976	32,392.5312	3,036.7697	1.0524	6.6878
屏東縣 Pingtung C.	195,027.0944	492.8227	2,792.1670	116.4775	1,060.1834	80,139.1965	72,559.1507	375.7687	—	8.7825
澎湖縣 Penghu C.	11,079.0558	150.6037	375.4727	5.2545	6.0683	6,647.8423	259.5784	127.6165	—	2.3269
東部區域 Eastern R.	**647,942.2787**	**618.3356**	**1,214.4420**	**555.8510**	**395.7881**	**102,442.2951**	**401,479.0866**	**219.9873**	—	**478.6655**
花蓮縣 Hualien C.	364,107.8291	364.6972	615.5038	242.9515	368.5694	50,716.3299	187,374.3200	173.8983	—	435.4535
臺東縣 Taitung C.	283,834.4496	253.6384	598.9382	312.8995	27.2187	51,725.9652	214,104.7666	46.0890	—	43.2120

註:甲種建築用地:係供特定及一般農業區內建築使用者。
乙種建築用地:係供鄉村區內建築使用者。
丙種建築用地:係供森林區、山坡地保育區及風景區建築使用者。

Note:Type A Construction land: For construction use in special and general agricultural zones.
Type B Construction Land:For construction use in vilage zones.
Type C Construction Land: For construction use in forestry zones, slope and conservation zones and scenic zones.

1-4 非都市土地使用編定面積(續)
Land Use Type in Non-urban Planned Districts(Cont.)

單位：公頃
Unit：ha

年及地區別 Year and Area	窯業用地 Pottery industry land	交通用地 Transportation and communication land	水利用地 Irrigation and drainage land	遊憩用地 Recreation land	古蹟保存用地 Historical site land	生態保護用地 Ecological conservation land	國土保安用地 Protection and conservation land	墳墓用地 Cometery land	特定目的事業用地 Land for special purpose	暫未編定用地及其他用地 Undesignated land and other land
臺灣地區 **Taiwan Area**										
民國八十七年 1998	442.3492	30,861.2029	48,145.1728	4,607.1034	19.7810	1,238.3211	23,866.2926	8,450.8305	41,549.3172	123,412.3451
民國八十八年 1999	407.3931	32,382.8604	48,358.8977	5,080.2848	19.6566	1,241.1976	25,518.9120	8,375.4239	41,602.5546	100,523.3240
民國八十九年 2000	370.6499	35,203.3486	52,043.1042	5,300.8248	15.2044	1,299.4734	31,985.8882	8,628.9951	44,757.8638	175,089.6748
民國九十 年 2001	317.0639	37,076.1832	52,525.5497	5,544.9875	15.2233	1,275.3420	42,791.7830	8,669.4448	44,340.0448	226,585.3460
民國九十一年 2002	328.3217	37,421.6607	53,109.4836	5,313.2760	15.4213	1,244.8749	56,219.8398	8,834.3108	43,975.8990	283,980.8447
民國九十二年 2003	298.1651	38,241.6963	53,671.6933	5,697.6142	17.1521	1,242.2257	57,218.6178	8,777.2187	44,346.2939	281,319.0243
民國九十三年 2004	297.0350	38,457.3525	53,256.4419	5,976.7190	17.1521	1,224.0548	88,155.6734	8,545.5061	42,724.6731	286,763.7164
民國九十四年 2005	279.6178	39,453.5593	52,351.0739	6,044.2687	17.1521	1,120.6047	91,200.4151	8,614.2938	44,402.8406	283,085.0901
民國九十五年 2006	282.3356	40,063.7045	52,281.4084	6,072.8757	17.1530	1,201.5144	96,665.6435	8,625.3295	44,923.4878	282,536.8020
民國九十六年 2007	**272.7700**	**40,696.5575**	**53,304.6305**	**6,173.9200**	**17.1530**	**1,201.4266**	**108,175.5218**	**8,823.7188**	**45,210.7091**	**320,637.4315**
北部區域 Northern R.	**121.4631**	**7,709.7579**	**11,006.6607**	**1,797.7454**	**8.9222**	**569.1711**	**28.334.7497**	**1.706.9449**	**10.163.9565**	**26,393.1460**
臺北市 Taipei City	—	—	—	—	—	—	—	—	—	—
基隆市 Keelung City	—	157.5652	32.2657	4.2687	—	—	1,447.1339	15.9700	169.8186	1,388.5756
新竹市 Hsinchu City	1.0362	375.6998	298.5386	6.9603	—	—	63.0262	22.9962	805.4337	24.6250
臺北縣 Taipei C.	26.6324	1,297.6266	1,107.0863	300.7284	—	—	7,094.3383	812.1640	2,124.6099	14,278.0866
桃園縣 Taoyuan C.	66.3745	2,263.1592	4,501.6333	502.8231	3.9369	61.2102	5,023.4392	188.8586	3,597.6073	1,602.2731
新竹縣 Hsinchu C.	25.9745	1,770.4451	2,273.0500	749.6838	4.9853	5.7737	527.9291	206.1093	2,474.1096	6,837.4277
宜蘭縣 Yilan C.	1.4455	1,845.2620	2,794.0868	233.2811	—	502.1872	14,178.8830	460.8468	992.3774	2,262.1580
中部區域 Central R.	**85.9288**	**15,175.7170**	**19,266.6024**	**2,138.4276**	**1.1127**	**11.1739**	**42,807.9084**	**3,212.9404**	**11,690.0179**	**99,699.1677**
臺中市 Taichung City	—	—	—	—	—	—	—	—	—	—
苗栗縣 Miaoli C.	58.0133	2,956.7242	2,149.9763	193.9823	0.3453	3.3625	2,371.6470	539.2424	859.8998	43,838.9600
臺中縣 Taichung C.	0.2308	1,482.9791	1,667.9405	525.2620	—	—	1,829.4853	773.9382	4,326.1675	3,282.1821
彰化縣 Changhua C.	9.6146	3,369.4290	4,550.5113	227.9034	0.5125	7.8114	377.7271	857.7903	3,684.1838	209.4961
南投縣 Nantou C.	18.0701	2,021.1248	1,847.1370	379.0651	0.2549	—	35,102.1028	650.4748	1,611.5663	50,872.1422
雲林縣 Yunlin C.	—	5,345.4599	9,051.0373	812.2148	—	—	3,126.9462	391.4947	1,208.2005	1,496.3873
南部區域 Southern R.	**63.1531**	**13,361.1728**	**17,860.2577**	**1,753.7739**	**4.8566**	**263.3717**	**31,256.6941**	**3,501.8517**	**19,665.6206**	**74,343.7448**
高雄市 Kaohsiung City	—	—	—	—	—	—	—	—	—	—
臺南市 Tainan City	—	—	—	—	—	—	—	—	—	—
嘉義市 Chiayi City	—	—	—	—	—	—	—	—	—	—
嘉義縣 Chiayi C.	—	3,808.2593	6,756.1299	134.2386	2.9184	66.9787	24,805.4892	535.7384	2,093.0664	3,838.1852
臺南縣 Tainan C.	1.4819	4,801.2774	6,657.4101	455.8573	1.6675	137.6405	2,430.3177	856.2793	4,722.4527	4,589.5449
高雄縣 Kaohsiung C.	26.3155	1,636.4550	1,552.2303	605.8972	0.1442	—	571.9021	613.3150	3,966.2434	45,420.2230
屏東縣 Pingtung C.	33.8580	2,766.8508	2,717.0940	301.1674	0.1265	58.7525	2,870.2029	792.6491	7,446.0525	20,495.7917
澎湖縣 Penghu C.	1.4977	348.3303	177.3934	256.6134	—	—	578.7822	703.8699	1,437.8056	—
東部區域 Eastern R.	**2.2250**	**4,449.9098**	**5,171.1097**	**483.9731**	**2.2615**	**357.7099**	**5,776.1696**	**401.9818**	**3,691.1141**	**120,201.3730**
花蓮縣 Hualien C.	2.2250	2,148.5626	3,071.0469	233.4551	0.3122	354.0197	612.2784	194.8033	1,903.4445	115,295.9578
臺東縣 Taitung C.	—	2,301.3472	2,100.0628	250.5180	1.9493	3.6902	5,163.8912	207.1785	1,787.6696	4,905.4152

丁種建築用地：係供工廠及有關工業設施建築使用者。
資料來源: 內政部。

Type D Construction Land: For construction use of factories and related industrial facilities.
Source: Ministry of Interior.

1-5 房屋營建工程面積按區域及縣市分
New Building Construction by Region, County and City

總樓地板面積：平方公尺
Total Floor Area：M^2

項目 Item / 地區 Area	使用執照 Permit for Occupancy						
	總計 Grand Total			住宿類(H類) Lodging			商業類(B類) Mercantile
				住宅 (H2) Housing		宿舍安養(H1) Caring Dorms	
	件數 Total Cases	總樓地板面積 Total Floor Area	%	戶數 Houses	總樓地板面積 Total Floor Area	總樓地板面積 Total Floor Area	總樓地板面積 Total Floor Area
臺灣地區 Taiwan Area	**34,656**	**35,956,805**	**100.0**	**130,380**	**21,539,287**	**603,820**	**916,015**
北部區域 Northern R.	**7,183**	**17,596,887**	**48.9**	**77,930**	**11,857,592**	**111,954**	**298,228**
臺北市 Taipei City	540	3,001,646	8.3	12,398	1,793,586	8,537	80,083
基隆市 Keelung City	105	315,315	0.9	1,076	180,408	—	1,077
新竹市 Hsinchu City	462	885,404	2.5	3,950	637,562	448	18,280
臺北縣 Taipei County	808	5,968,440	16.6	33,146	4,686,997	3,247	113,188
桃園縣 Taoyuan County	2,593	5,097,172	14.2	20,360	3,207,843	81,497	65,684
新竹縣 Hsinchu County	1,207	1,723,531	4.8	4,689	942,835	9,483	5,035
宜蘭縣 Yilan County	1,468	605,379	1.7	2,311	408,361	8,742	14,881
中部區域 Central R.	**10,781**	**7,761,590**	**21.6**	**24,318**	**4,373,408**	**38,984**	**381,607**
臺中市 Taichung City	1,243	2,522,744	7.0	9,335	1,698,219	799	319,709
苗栗縣 Miaoli County	1,458	789,852	2.2	2,634	432,839	1,012	10,937
臺中縣 Taichung County	3,285	1,857,736	5.2	7,107	1,213,058	13,965	4,730
彰化縣 Changhua County	2,169	1,257,596	3.5	2,408	491,434	11,467	5,311
南投縣 Nantou County	1,010	419,319	1.2	1,075	192,202	8,062	34,742
雲林縣 Yunlin County	1,616	914,343	2.5	1,759	345,656	3,679	6,178
南部區域 Southern R.	**14,849**	**8,040,756**	**22.4**	**26,558**	**4,976,135**	**249,025**	**209,051**
高雄市 Kaohsiung City	2,813	2,082,795	5.8	9,734	1,657,431	8,166	7,386
臺南市 Tainan City	2,102	1,431,903	4.0	5,120	1,005,239	3,219	24,615
嘉義市 Chiayi City	902	398,498	1.1	1,242	247,501	2,602	3,926
嘉義縣 Chiayi County	740	393,405	1.1	1,124	207,585	1,238	1,245
臺南縣 Tainan County	3,440	1,413,435	3.9	3,956	803,665	1,679	96,415
高雄縣 Kaohsiung County	2,817	1,464,736	4.1	3,566	682,898	77,743	29,394
屏東縣 Pingtung County	1,716	727,472	2.0	1,539	310,019	153,502	34,370
澎湖縣 Penghu County	319	128,512	0.4	277	61,797	876	11,700
東部區域 Eastern R.	**1,638**	**637,539**	**1.8**	**1,493**	**307,362**	**68,740**	**15,738**
花蓮縣 Hualien County	1,116	428,338	1.2	1,049	219,079	36,968	15,253
臺東縣 Taitung County	522	209,201	0.6	444	88,283	31,772	485
內政部指定特設主管建築機關 Special Building Adm. Office	**205**	**1,920,033**	**5.3**	**81**	**24,790**	**135,117**	**11,391**
國家公園管理處 National Park Headquarter	47	28,008	0.1	37	13,285	—	10,709

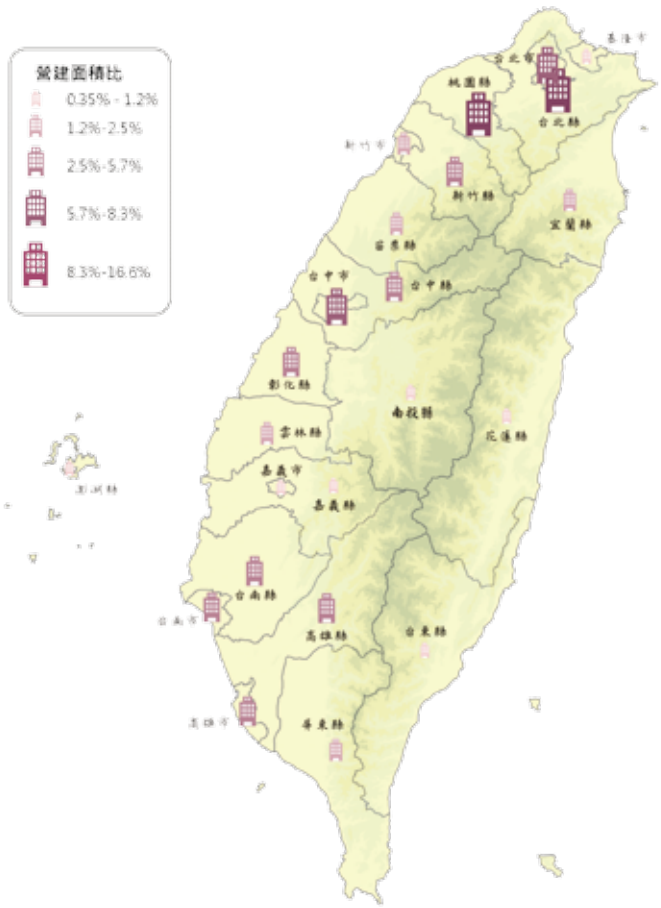

房屋營建工程樓地板面積百分比
New building construction Floor area%

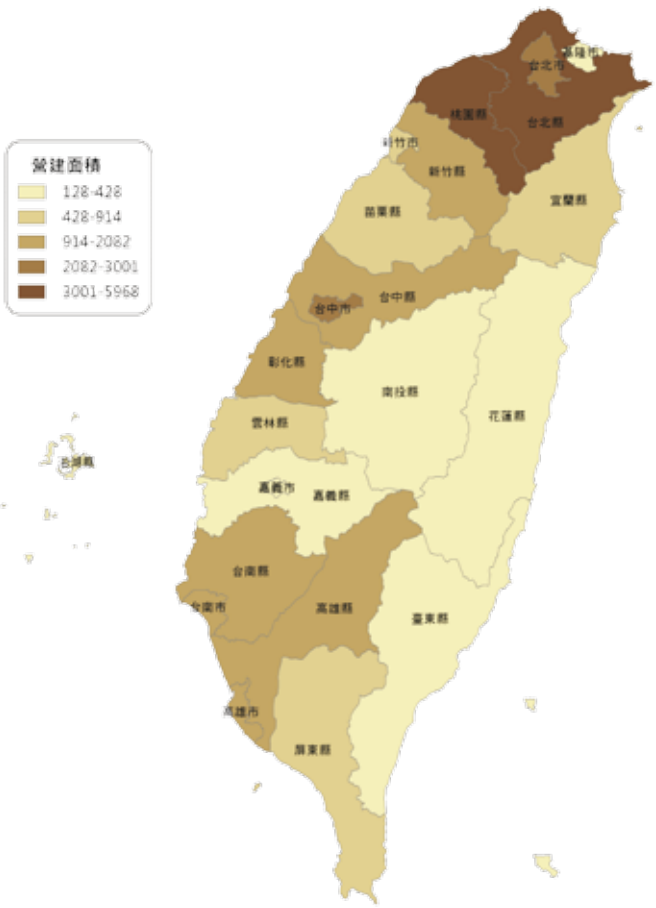

房屋營建工程樓地板面積(千平方公尺)
New building construction Floor area(1000m²)

1-5 房屋營建工程面積按區域及縣市分(續一)
New Building Construction by Region, County and City (Cont.1)

總樓地板面積：平方公尺
Total Floor Area：M^2

項目 Item / 地區 Area	使用執照 Permit for Occupancy							
	工業、倉儲類(C類) Industry, Warehousing	辦公、服務類 (G類) Business and Service	休閒、文教類 (D類) Leisure and Education	衛生、福利、更生類 (F類) Health Care, Welfare and Reviviscence	公共集會類 (A類) Assembly	宗教、殯葬類(E類) Religionary and Mortuary	危險物品類 (I類) Hazards	其他 Others
	總樓地板面積 Total Floor Area	總樓地板面積 Total Floor Area	總樓地板面積 Total Floor Area	總樓地板面積 Total Floor Area	總樓地板面積 Total Floor Area	總樓地板面積 Total Floor Area	總樓地板面積 Total Floor Area	總樓地板面積 Total Floor Area
臺灣地區 Taiwan Area	**6,161,809**	**2,767,016**	**1,985,264**	**421,167**	**60,293**	**169,983**	**30,148**	**1,302,003**
北部區域 Northern R.	**1,990,182**	**1,608,841**	**838,549**	**193,947**	**44,913**	**21,237**	**7,083**	**624,361**
臺北市 Taipei City	116,543	605,223	252,118	74,698	15,380	75	—	55,403
基隆市 Keelung City	49,810	19,737	59,747	—	2,763	—	611	1,162
新竹市 Hsinchu City	67,748	40,052	65,463	1,015	754	9,233	710	44,139
臺北縣 Taipei County	476,707	417,567	133,806	75,012	8,065	4,235	2,184	47,432
桃園縣 Taoyuan County	906,947	306,974	216,788	15,787	8,194	3,583	3,578	280,297
新竹縣 Hsinchu County	266,104	205,016	74,453	22,905	1,096	3,314	—	193,290
宜蘭縣 Yilan County	106,323	14,272	36,174	4,530	8,661	797	—	2,638
中部區域 Central R.	**1,351,030**	**613,419**	**503,637**	**159,260**	**4,341**	**61,158**	**4,106**	**270,640**
臺中市 Taichung City	25,497	130,500	198,029	61,319	2,703	5,461	794	79,714
苗栗縣 Miaoli County	186,785	94,912	32,646	9,601	—	832	528	19,760
臺中縣 Taichung County	307,636	130,278	102,257	9,515	119	6,306	787	69,085
彰化縣 Changhua County	395,612	178,230	103,958	16,104	1,247	18,553	1,677	34,003
南投縣 Nantou County	74,066	24,332	30,309	23,464	272	25,204	—	6,666
雲林縣 Yunlin County	361,434	55,167	36,438	39,257	—	4,802	320	61,412
南部區域 Southern R.	**1,199,092**	**346,096**	**544,870**	**44,410**	**3,842**	**71,101**	**18,517**	**378,617**
高雄市 Kaohsiung City	197,211	74,965	67,649	11,837	165	6,212	38	51,735
臺南市 Tainan City	193,963	29,671	156,503	1,714	—	6,222	1,410	9,347
嘉義市 Chiayi City	5,072	84,812	48,111	—	522	3,354	336	2,262
嘉義縣 Chiayi County	32,530	11,906	50,432	14,881	—	3,155	556	69,877
臺南縣 Tainan County	366,396	17,570	44,715	5,479	1,743	16,942	7,882	50,949
高雄縣 Kaohsiung County	337,889	46,864	106,499	6,917	287	21,352	7,597	147,296
屏東縣 Pingtung County	60,398	64,455	41,583	3,224	1,125	10,947	698	47,151
澎湖縣 Penghu County	5,633	15,853	29,378	358	—	2,917	—	—
東部區域 Eastern R.	**45,987**	**45,889**	**84,057**	**23,550**	**7,197**	**16,308**	**442**	**22,269**
花蓮縣 Hualien County	35,787	30,978	52,305	19,458	6,077	5,704	—	6,729
臺東縣 Taitung County	10,200	14,911	31,752	4,092	1,120	10,604	**442**	15,540
內政部指定特設主管建築機關Special Building Adm. Office Appointed by MOI.	**1,575,518**	**152,771**	**14,151**	**—**	**—**	**179**	**—**	**6,116**
國家公園管理處 National Park Headquarter	—	726	2,643	—	—	179	—	466

1-5 房屋營建工程面積按區域及縣市分(續二)
New Building Construction by Region, County and City (Cont.2)

總樓地板面積：平方公尺
Total Floor Area：M^2

項目 Item / 地區 Area	建造執照 Building Permit						
	總計 Grand Total			住宿類(H類) Lodging			商業類(B類) Mercantile
				住宅 (H2) Housing		宿舍安養(H1) Caring Dorms	
	件數 Total Cases	總樓地板面積 Total Floor Area	%	戶數 Houses	總樓地板面積 Total Floor Area	總樓地板面積 Total Floor Area	總樓地板面積 Total Floor Area
臺灣地區 Taiwan Area	**31,485**	**34,614,150**	**100.0**	**105,874**	**19,296,951**	**354,382**	**1,969,867**
北部區域 Northern R.	**7,040**	**17,259,864**	**49.9**	**63,137**	**10,692,674**	**228,944**	**1,077,030**
臺北市 Taipei City	619	3,800,928	11.0	13,118	2,039,926	160,757	271,213
基隆市 Keelung City	101	293,522	0.8	1,117	168,363	3,134	319
新竹市 Hsinchu City	463	1,105,060	3.2	2,291	607,667	—	903
臺北縣 Taipei County	942	6,079,152	17.6	29,515	4,580,288	9,930	405,829
桃園縣 Taoyuan County	2,514	3,610,642	10.4	11,050	2,096,829	41,686	54,640
新竹縣 Hsinchu County	961	1,697,820	4.9	4,122	832,853	—	320,285
宜蘭縣 Yilan County	1,440	672,740	1.9	1,924	366,748	13,437	23,841
中部區域 Central R.	**9,267**	**7,440,267**	**21.5**	**18,596**	**3,845,759**	**76,360**	**490,683**
臺中市 Taichung City	1,032	2,842,096	8.2	7,082	1,700,134	18,520	364,664
苗栗縣 Miaoli County	1,600	846,891	2.4	1,817	292,780	7,358	20,205
臺中縣 Taichung County	2,803	1,700,356	4.9	5,738	1,068,207	3,895	59,604
彰化縣 Changhua County	1,623	885,286	2.6	1,933	370,788	20,687	12,183
南投縣 Nantou County	716	374,300	1.1	709	136,421	10,665	24,695
雲林縣 Yunlin County	1,493	791,338	2.3	1,317	277,429	15,235	9,332
南部區域 Southern R.	**13,882**	**7,649,187**	**22.1**	**23,127**	**4,535,380**	**38,994**	**312,557**
高雄市 Kaohsiung City	2,212	1,928,816	5.6	7,175	1,401,151	5,160	126,857
臺南市 Tainan City	1,500	737,969	2.1	2,553	551,710	6,436	9,314
嘉義市 Chiayi City	586	318,656	0.9	644	136,822	—	39,171
嘉義縣 Chiayi County	823	444,568	1.3	730	142,896	3,596	826
臺南縣 Tainan County	3,643	1,634,918	4.7	4,530	834,810	5,982	50,486
高雄縣 Kaohsiung County	3,074	1,685,160	4.9	5,779	1,137,233	6,682	8,592
屏東縣 Pingtung County	1,691	746,266	2.2	1,443	271,799	11,138	33,163
澎湖縣 Penghu County	353	152,834	0.4	273	58,959	—	44,148
東部區域 Eastern R.	**1,096**	**450,975**	**1.3**	**941**	**205,633**	**10,084**	**83,582**
花蓮縣 Hualien County	673	333,129	1.0	605	132,979	7,581	82,621
臺東縣 Taitung County	423	117,846	0.3	336	72,654	2,503	961
內政部指定特設主管建築機關 Special Building Adm. Office	**200**	**1,813,857**	**5.2**	**73**	**17,505**	**—**	**6,015**
國家公園管理處 National Park Headquarter	43	16,351	0.0	27	7,286	—	1,047

1-5 房屋營建工程面積按區域及縣市分(續三)
New Building Construction by Region, County and City (Cont.3)

總樓地板面積：平方公尺
Total Floor Area：M^2

項目 Item / 地區 Area	建造執照 Building Permit							
	工業、倉儲類(C類) Industry, Warehousing	辦公、服務類 (G類) Business and Service	休閒、文教類 (D類) Leisure and Education	衛生、福利、更生類 (F類) Health Care, Welfare and Reviviscence	公共集會類 (A類) Assembly	宗教、殯葬類(E類) Religionary and Mortuary	危險物品類 (I類) Hazards	其他 Others
	總樓地板面積 Total Floor Area	總樓地板面積 Total Floor Area	總樓地板面積 Total Floor Area	總樓地板面積 Total Floor Area	總樓地板面積 Total Floor Area	總樓地板面積 Total Floor Area	總樓地板面積 Total Floor Area	總樓地板面積 Total Floor Area
臺灣地區 Taiwan Area	**5,941,504**	**2,921,932**	**1,957,562**	**208,374**	**41,848**	**386,080**	**31,491**	**1,504,159**
北部區域 Northern R.	**1,790,470**	**1,849,167**	**889,631**	**71,361**	**18,755**	**147,517**	**12,154**	**482,161**
臺北市 Taipei City	269,808	438,809	313,326	1,092	1,974	5,320	1,399	297,304
基隆市 Keelung City	18,024	14,356	28,356	6,469	—	52,920	151	1,430
新竹市 Hsinchu City	102,430	320,738	25,387	—	2,829	3,170	—	41,936
臺北縣 Taipei County	397,069	351,402	218,798	21,184	2,686	57,610	4,597	29,759
桃園縣 Taoyuan County	786,517	383,793	148,291	24,632	3,584	22,162	4,630	43,878
新竹縣 Hsinchu County	89,495	321,609	62,511	7,318	3,480	2,141	158	57,970
宜蘭縣 Yilan County	127,127	18,460	92,962	10,666	4,202	4,194	1,219	9,884
中部區域 Central R.	**1,307,260**	**690,753**	**479,968**	**65,282**	**16,532**	**97,318**	**3,195**	**367,157**
臺中市 Taichung City	228,164	211,714	114,092	33,310	6,241	3,432	569	161,256
苗栗縣 Miaoli County	231,851	143,950	91,498	2,041	—	7,161	480	49,567
臺中縣 Taichung County	262,325	84,130	98,632	5,924	1,872	48,032	1,863	65,872
彰化縣 Changhua County	247,222	118,750	66,500	16,004	8,419	5,984	266	18,483
南投縣 Nantou County	50,950	20,412	77,920	5,652	—	30,133	17	17,435
雲林縣 Yunlin County	286,748	111,797	31,326	2,351	—	2,576	—	54,544
南部區域 Southern R.	**1,193,938**	**220,352**	**507,147**	**68,178**	**4,590**	**125,005**	**15,798**	**627,248**
高雄市 Kaohsiung City	186,410	80,950	88,881	3,537	—	524	714	34,632
臺南市 Tainan City	92,681	30,245	37,424	—	—	4,401	69	5,689
嘉義市 Chiayi City	12,918	6,893	62,568	27,110	—	2,237	548	30,389
嘉義縣 Chiayi County	50,379	5,749	57,844	2,170	—	22,069	777	158,262
臺南縣 Tainan County	400,481	24,509	99,642	9,169	708	60,239	11,731	137,161
高雄縣 Kaohsiung County	298,710	27,519	74,791	3,196		16,239	1,507	110,691
屏東縣 Pingtung County	140,449	27,171	77,623	14,749	2,155	17,938	85	149,996
澎湖縣 Penghu County	11,910	17,316	8,374	8,247	1,727	1,358	367	428
東部區域 Eastern R.	**22,463**	**42,060**	**40,358**	**3,553**	**1,885**	**16,240**	**344**	**24,773**
花蓮縣 Hualien County	19,351	30,589	27,018	2,743	1,491	11,340	344	17,072
臺東縣 Taitung County	3,112	11,471	13,340	810	394	4,900	—	7,701
內政部指定特設主管建築機關Special Building Adm. Office Appointed by MOI.	**1,627,373**	**119,600**	**40,458**	**—**	**86**	**—**	**—**	**2,820**
國家公園管理處 National Park Headquarter	**1,028**	2,147	3,897	—	86	—	—	860

1-6 工業區開發 Development of Industrial Estates

項目 Item / 地區 Area	開發完成工業區 Industrial park					已編定供零星設廠使用工業用地 Designated industrial land			民營企業開發工業區 Private industrial park		
	區數 Districts	面積 (公頃) Area (ha.)	可供建廠面積(公頃) Buildable area	出售率 (%) Rate of sale	使用率 (%) Rate of use	區數 Districts	面積 (公頃) Area (ha.)	使用率 (%) Rate of use	區數 Districts	面積 (公頃) Area (ha.)	使用率 (%) Rate of use
臺灣地區 Taiwan Area											
民國八十六年 1997	66	11,928	8,860	97	95	31	1,544	42	28	1,113	91
民國八十七年 1998	60	10,812	8,205	97	99	31	1,544	42	28	1,113	91
民國八十八年 1999	60	10,782	8,260	98	99	31	1,544	42	28	1,113	91
民國八十九年 2000	60	10,782	8,272	99	99	31	1,544	42	28	1,113	91
民國九十年 2001	60	10,782	8,223	99	99	31	1,544	42	28	1,113	91
民國九十一年 2002	60	10,782	8,244	99	89	31	1,544	42	30	1,142	91
民國九十二年 2003	60	10,782	8,244	100	87	31	1,544	42	30	1,142	91
民國九十三年 2004	60	10,782	8,244	100	91	31	1,544	42	30	1,142	91
民國九十四年 2005	59	10,778	8,241	100	90	31	1,544	42	30	1,142	91
民國九十六年 2006	59	10,714	7,273	99	94	30	1,500	40	30	1,140	92
民國九十七年六月 (June 30,2008)	**60**	**10.632**	**7.342**	**99**	**97**	**30**	**1.500**	**40**	**30**	**1.140**	**92**
北部區域 Northern R.	**18**	**3,314**	**2,143**	**100**	**98**	**8**	**545**	**40**	**10**	**277**	**96**
臺北市 Taipei City	1	8	34	100	98	—	—	—	—	—	—
基隆市 Keelung City	1	29	23	100	100	—	—	—	—	—	—
新竹市 Hsinchu City	—	—	—	—	—	—	—	—	1	12	100
臺北縣 Taipei C.	5	361	249	99	98	—	—	—	1	123	100
桃園縣 Taoyuan C.	9	2,163	1,274	100	98	4	362	42	5	81	92
新竹縣 Hsinchu C.	1	517	387	100	99	2	45	44	3	61	93
宜蘭縣 Yilan C.	1	236	176	98	94	2	138	34	—	—	—
中部區域 Central R.	**17**	**2.435**	**1.636**	**99**	**94**	**9**	**313**	**38**	**10**	**593**	**88**
臺中市 Taichung City	1	580	372	100	100	—	—	—	—	—	—
苗栗縣 Miaoli C.	3	222	177	99	97	3	145	60	7	525	87
臺中縣 Taichung C.	3	439	292	98	98	1	21	29	1	18	100
彰化縣 Changhua C.	5	496	312	100	92	1	63	11	1	29	100
南投縣 Nantou C.	2	439	300	99	92	—	—	—	—	—	—
雲林縣 Yunlin C.	3	259	183	95	89	4	84	52	1	21	81
南部區域 Southern R.	**22**	**4,694**	**3,417**	**99**	**97**	**13**	**642**	**41**	**8**	**250**	**93**
高雄市 Kaohsiung City	1	1,556	1,411	100	100	—	—	—	—	—	—
臺南市 Tainan City	1	200	141	99	98	—	—	—	—	—	—
嘉義市 Chiayi City	—	—	—	—	—	—	—	—	—	—	—
嘉義縣 Chiayi C.	6	582	334	99	99	—	—	—	—	—	—
臺南縣 Tainan C.	4	768	320	95	98	6	374	47	7	197	94
高雄縣 Kaohsiung C.	6	993	825	100	98	3	93	58	1	53	90
屏東縣 Pingtung C.	4	595	386	99	89	4	175	19	—	—	—
澎湖縣 Penghu C.	—	—	—	—	—	—	—	—	—	—	—
東部區域 Eastern R.	**3**	**189**	**146**	**100**	**96**	**—**	**—**	**—**	**2**	**20**	**90**
花蓮縣 Hualien C.	2	170	133	100	96	—	—	—	2	20	90
臺東縣 Taitung C.	1	19	13	99	96	—	—	—	—	—	—

註：表列資料不含新竹科學工業園區一、二期、加工出口區及開發中工業區。
資料來源：經濟部工業局。

Note: Data for Hsinchu Industrial Park, the Export Processing Zone and industrial parks under construction are not included.
Source: Industry Development Bureau, Ministry of Economic Affairs.

1-7 水資源開發建設─主要水庫壩堰
Water Resource Development─Major Reservoirs, Dams and Weirs

位置 Location	水庫或壩堰名稱 Name of reservoir, dam or weir	壩堰所在（或越域引水）溪流名稱 Site of Water Source (Transbasin Diversion)	壩堰型式 Mateial of dam or Weir	壩堰高 (公尺) Height of dam or Weir(m)	壩堰長 (公尺) Length of dam of Weir(m)	滿水位面積 (公頃) Surface area at full storage(ha.)	有效容量 (萬立方公尺) Effective storage (10^4M^3)	總容量 (萬立方公尺) Total storage (10^4M^3)	功用 Function
臺灣地區 Taiwan Area	(52座,52sets)								
北部區域 Northern R.	(8座,8sets)								
臺北市 Taipei City	—	—	—	—	—	—	—	—	—
基隆市 Keelung City	西勢水庫 Sishih Reservoir	基隆河支流西勢溪 Sishih River Tributary of Keelung River	混凝土壩 Concrete Dam	29.6	102.4	9	43.7	45	公共給水 Water Supply
	新山水庫 Sinshan Reservoir	基隆河支流大武崙溪支流新山溪 Sinshan River Tributary of Dawulun River Tributary of Keelung River	土石壩 Embankment Dam	66.0	262.0	56	975	1000	公共給水 Water Supply
臺北縣 Taipei C.	翡翠水庫 Feicuei Reservoir	新店溪支流北勢溪 Beishih River Tributary of Sindian River	混凝土拱壩 Concrete Arch Dam	122.5	510.0	1024	33.598	40600	公共給水、發電、防洪 Water Supply 、 Power Supply 、Flood Control
	鳶山堰 Yuanshan Weir	淡水河支流大漢溪 Dahan River Tributary of Danshuei River	混凝土堰 Concrete Weir	15.0	246.5	220	126	126	公共給水、灌溉 Water Supply & Irrigation
桃園縣 Taoyuan C.	榮華壩 Ronghua Dam	淡水河支流大漢溪 Dahan River Tributary of Danshuei River	混凝土拱壩 Concrete Arch Dam	82.0	160.0	12	6.9	1240	攔砂、發電 Silt arrester & Power Supply
	石門水庫 Shihmen Reservoir	淡水河支流大漢溪 Dahan River Tributary of Danshuei River	土石壩 Embankment Dam	133.1	360.0	800	21.783	30912	公共給水、灌溉、發電、防洪、觀光 Water Supply, Irrigation, Power Supply, Flood Control & Sightseeing
新竹縣 Hsinchu C.	寶山水庫 Baoshan Reservoir	頭前溪支流柴梳溪、頭前溪支流上坪溪（越域取水） Caishu River Tributary of Toucian River, Shangping River Tributary of Toucian River	滾壓式土壩 Embankment Dam	34.5	260.0	60.2	535	547	公共給水、灌溉 Water Supply & Irrigation
	大埔水庫 Dapu Reservoir	中港溪支流峨眉溪 Emei River Tributary of Jhonggang River	混凝土重力壩 Concrete Gravity	20.9	98.8	135	474.1	925.8	灌溉、工業用水、防洪 Irrigation, Industry Water supply, Flood Control
宜蘭縣 Yilan C.	—	—	—	—	—	—	—	—	—
中部區域 Central R.	(16座,16sets)								
臺中市 Taichung City	—	—	—	—	—	—	—	—	—
苗栗縣 Miaoli C.	永和山水庫 Yongheshan Reservoir	中港溪支流北坑溝、中港溪支流南庄溪（越域引水） Beikenggou Greek Tributary of Jhonggang River, Nan jhuang River of Jhonggang River	滾壓式土壩 Embankment Dam	62.5	340.0	165	2852.6	2957	公共給水、灌溉 Water Supply & Irrigation
	劍潭水庫 Jiantan Reservoir	中港溪支流南港溪 Nangang River Tributary of Jhonggang River	混凝土重力壩 Concrete Gravity	8.0	34.4	22	78	79	灌溉、防洪 Irrigation, Flood Control
	明德水庫 Mingde Reservoir	後龍溪支流老田寮溪 Laotianliao River Tributary of Houlong River	滾壓式土壩 Earth fill	35.5	187.0	162	1214.5	1770	公共給水、灌溉、觀光 Water Supply, Irrigation & Sightseeing
	鯉魚潭水庫 Liyutan Reservoir	大安溪支流景山溪、大安溪 Jingshan River Tributary of Da-an River, Da-an River	滾壓式土壩 Embankment Dam	96.0	235.0	434	11662.57	12600	公共給水、灌溉、觀光 Water Supply, Irrigation & Sightseeing
	扒子岡水庫 Bazihgang Reservoir	後龍溪支流老田寮溪 Laotianliao River Tributary of Houlong River	土壩 Earth fill	12.0	47.0	2.8	1.3	7.1	灌溉、防洪 Irrigation, Flood Control
	士林攔河堰 Shihlin Weir	大安溪 Da-an River	混凝土重力壩 Concrete Dam	21.0	253.5	23	68	127.4	發電 Power supply
臺中縣 Taichung C.	谷關水庫 Kukuan Reservoir	大甲溪、大甲溪支流小雪溪 Siaosyue River Tributary of Dajia River	混凝土拱壩 Concrete Arch Dam	85.1	149.0	57	680	1710	發電 Power supply

註：臺灣地區現有水庫壩堰共90座，本表所列之主要水庫壩堰為52座。

Not:The completed reservoirs, dams and weirs is 90 sets in Taiwan Area in 2007, of which 52 sets

1-7 水資源開發建設─主要水庫壩堰(續一)
Water Resource Development─Major Reservoirs, Dams and Weirs (Cont.1)

位置 Location	水庫或壩堰名稱 Name of reservoir, dam or weir	壩堰所在（或越域引水）溪流名稱 Site of Water Source (Transbasin Diversion)	壩堰型式 Mateial of dam or Weir	壩堰高 (公尺) Height of dam or Weir(m)	壩堰長 (公尺) Length of dam of Weir(m)	滿水位面積 (公頃) Surface area at full storage(ha.)	有效容量 (萬立方公尺) Effective storage (10^4M^3)	總容量 (萬立方公尺) Total storage (10^4M^3)	功用 Function
	德基水庫 Deji Reservoir	大甲溪、大甲溪支流志樂溪 Dajia River, jhihle River Tributary of Dajia River	混凝土曲線拱壩 Concrete Arch Dam	180.0	285.0	454	14461	26220.7	發電 Power Supply
	石岡壩 Shihgang Dam	大甲溪 Dajia River	混凝土重力壩 Concrete Gravity	25.0	275.5	60	101.5	180	公共給水、灌溉 Water Supply, Irrigation & Sightseeing
	青山壩 Cingshan Dam	大甲溪 Dajia River	混凝土重力壩 Concrete Gravity	45.0	100.0	5	36.5	69	發電 Power supply
彰化縣 Changhua C.	—	—	—	—	—	—	—	—	—
南投縣 Nantou C.	頭社水庫 Toushe Reservoir	濁水溪支流水里溪支流大舌滿溪 Dasheman River Tributary of Shueili River Tributary of Jhuoshuei River	滾壓土石壩 Earth fill	12.0	64.0	4.9	22.35	30.4	灌溉、觀光 Irrigation , Sightseeing
	霧社水庫 Wushe Reservoir	濁水溪支流霧社溪 Wushe River Tributary of Jhuoshuei River	混凝土堰 Concrete Dam	114.0	205.0	298.21	5650.27	14860	發電 Power supply
	日月潭水庫 Sun Moon Lake Reservoir	濁水溪、五城溪（武界壩越域引水）、水里溪支流五城溪 Jhuoshuei River, Wucheng River	混凝土心牆土壩 Concrete Core Embankmen Dam	30.3	363.6	839.61	13907	15056.6	發電、觀光、公共給水 Power Supply, Sightseeing & Water Supply
	集集攔河堰 Jiji Weir	濁水溪 Jhuoshuei River	閘門控制溢流堰 Concrete Weir+Gate	15.0	352.5	242	584.2	1448	公共給水、灌溉、觀光 Water Supply, Irrigation & Sightseeing
	明湖水庫 Minghu Reservoir	濁水溪支流水里溪、日月潭水庫 Shueili River Tributary of Jhuoshuei River, Sun Moon Lake Reservoir	混凝土重力壩 Concrete Gravity	57.5	169.5	53.35	780	930.5	發電 Power supply
	明潭水庫 Mingtan Reservoir	濁水溪支流水里溪、日月潭水庫 Shueili River Tributary of Jhuoshuei River, Sun Moon Lake Reservoir	混凝土重力壩 Concrete Gravity	61.5	314.0	65	1260	1400	發電 Power supply
雲林縣 Yunlin C.	—	—	—	—	—	—	—	—	—
南部區域 Sputhern R.	(27座, 27 sets)								
高雄市 Kaohsiung City	—	—	—	—	—	—	—	—	—
臺南市 Tainan City	—	—	—	—	—	—	—	—	—
嘉義市 Chiayi City	蘭潭水庫 Lantan Reservoir	八掌溪 Bajhang River	混凝土心牆土壩 Concrete Core Embankmen Dam	34.0	982.5	80	902	949	公共給水、觀光 Water Supply, Sightseeing
嘉義縣 Chiayi C.	曾文水庫 Zengwun Reservoir	曾文溪 Zengwun River	土石壩 Embankment Dam	133.0	400.0	1714	59853	70753	發電、灌溉、公共給水、防洪、觀光 Power Supply, Irrigaton,Water Supply,
	內埔子水庫 Neipuzih Reservoir	朴子溪 Puzih River	土石壩 Embankment Dam	26.0	172.0	14.9	49.5	91	灌溉 Irrigation
	仁義潭水庫 Renyitan Reservoir	八掌溪（引水渠） Bajhang River	土石壩 Embankment Dam	28.0	1535.0	211	2506	2911	公共給水、觀光 Water Supply & Sightseeing
臺南縣 Tainan C.	鹿寮溪水庫 Luliao River Reservoir	八掌溪支流頭前溪支流鹿寮溪 Luliao River Tributary of Toucian River Tributary of Bajhang River	混凝土心牆土壩 Concrete Core Embankmen Dam	30.0	270.4	42	114	378	灌溉、工業用水 Irrigation、Industrial Water Supply
	鏡面水庫 Jingmian Reservoir	曾文溪支流菜寮溪 Cailiao River Tributary of Zengwun River	混凝土壩 Concrete Dam	36.0	120.0	12	86	115	公共給水、灌溉 Water supply & irrigation
	尖山埤水庫 Jianshanpi Reservoir	急水溪支流龜重溪上游支流 Gueichong River Tributary of Jishuei River	混凝土心牆土壩 Concrete Core Embankmen Dam	30.0	255.6	45	124	811.1	灌溉、觀光 Irrigation, & Sightseeing
	烏山頭水庫 Wushantou Reservoir	曾文溪支流官田溪、曾文溪（越域引水） Guantian River Tributary of Zengwun River, Zengwun River	土壩 Earth Fill	56.0	1273.0	954	8085	15415	灌溉、公共給水、觀光 irrigation, Water supply & Sightseeing

1-7 水資源開發建設─主要水庫壩堰(續二)
Water Resource Development─Major Reservoirs, Dams and Weirs (Cont.2)

位置 Location	水庫或壩堰名稱 Name of reservoir, dam or weir	壩堰所在（或越域引水）溪流名稱 Site of Water Source (Transbasin Diversion)	壩堰型式 Mateial of dam or Weir	壩堰高 (公尺) Height of dam or Weir(m)	壩堰長 (公尺) Length of dam of Weir(m)	滿水位面積 (公頃) Surface area at full storage(ha.)	有效容量 (萬立方公尺) Effective storage (10^4M^3)	總容量 (萬立方公尺) Total storage (10^4M^3)	功用 Function
	虎頭埤水庫 Hutoupi Reservoir	鹽水溪支流茄苳崁溪 Jialingkan River Tributary of Yanshuei River	土壩 Earth Fill	15.3	470.0	27.2	107.2	135.7	灌溉、觀光 Irrigation、Sightseeing
	德元埤水庫 Deyuanpi Reservoir	急水溪支流塭厝廓溪 Wuncuokuo River Tributary of Jishuei River	土壩 Earth Fill	6.7	635.5	96.1	178	385.3	灌溉 Irrigation
	白河水庫 Beihe Reservoir	急水溪支流白水溪 Beishuei River Tributary of Jishuei River	土壩 Earth Fill	42.5	210.0	197	1068	2509	灌溉、公共給水、觀光 Irrigaton, Water Supply & Sightseeing
	南化水庫 Nanhua Reservoir	曾文溪支流後堀溪、高屏溪支流旗山溪 Houjyue River Tributary of Zengwun River, Cishan River of Gaoping River	土石壩 Embankment Dam	87.5	510.0	505	13244.9	15441	公共給水 Water Supply
高雄縣 Kaohsiung C.	阿公店水庫 Agongdian Reservoir	阿公店溪、高屏溪支流旗山溪（越域引水） Agongdian River, Cishan River Tributary of Gaoping River	土壩 Earth fill	31.0	2380.0	395	1837	2825	灌溉、防洪、公共給水 Irrigation, flood control & Water supply
	澄清湖水庫 Chengcinghu Reservoir	高屏溪（抽水） Gaoping River	土壩 Earth fill	6.0	1000.0	110	373	412	公共給水、觀光 Water Supply & Sightseeing
	鳳山水庫 Fongshan Reservoir	高屏溪及東港溪（抽水） Donggang River, Gaoping River	土壩 Embankment Dam	39.5	325.0	75	850	920	公共給水、工業用水、觀光 Water Supply, Industry Water Supply & Sightseeing
	甲仙攔河堰 Jiasian Weir	高屏溪支流旗山溪 Cishan River Tributary of Gaoping River	混凝土固定堰 Concrete Weir	2.5	120.0	—	—	—	公共給水 Water Supply
	高屏溪攔河堰 Gaoping River Weir	高屏溪 Gaoping River	橡皮壩 Rubber Dam	2.0	890.0	454	—	—	公共給水 Water Supply
	中正湖水庫 Jhongjhenhu Reservoir	高屏溪支流美濃溪 Meinong River Tributary of Gaoping River	土石壩 Earth fill	8.0	400.0	17	39.2	54	灌溉 Irrigation
屏東縣 Pingtung C.	龍鑾潭水庫 Longluantan Reservoir	（天然積水） （Natural rainfall）	土壩 Earth fill	18.5	1967.0	124	351.5	375	灌溉、生態保育 Irrigation、eco-conservancy
	牡丹水庫 Mudan Reservoir	四重溪支流汝仍溪及牡丹溪 Mudan River, Rureng River Tributary of Sihchong River	滾壓土石壩 Embankment Dam	65.0	445.6	142	2907.93	3119	灌溉、公共給水 Irrigation & Water supply
澎湖縣 Pinghu C.	興仁水庫 Singren Reservoir	雙港溪支流大漢溪 Dahan River Tributary of Shuanggang River	混凝土壩 Concrete Dam	13.0	232.0	15	63.7	67.8	公共給水 Water supply
	赤崁地下水庫 Chihkan Reservoir	（天然積水） （Natural rainfall）	地下截水牆 Slurry Wall	25.0	840.0	—	70	127.7	公共給水、灌溉 Water supply & Irrigation
	成功水庫 Chenggong Reservoir	港底溪 Gangdi River	混凝土壩+堆石壩 Concrete Dam + Rock-filled Dam	10.5	463.0	32	104	108	公共給水 Water supply
	東衛水庫 Dongwei Reservoir	（天然積水） （Natural rainfall）	混凝土重力壩 Concrete Dam	9.5	247.5	8	18.5	19.1	公共給水 Water supply
	西安水庫 Si-an Reservoir	（天然積水） （Natural rainfall）	混凝土重力壩 Concrete Dam	13.0	361.0	7	24	24	公共給水 Water supply
	小池水庫 Siaochih Reservoir	（天然積水） （Natural rainfall）	土石壩 Embankment Dam	16.0	245.0	4	19.1	19.1	公共給水 Water supply
	七美水庫 Cimei Reservoir (1座,1 sets)	（天然積水） （Natural rainfall）	土石壩 Embankment Dam	14.0	146.0	11	22.5	22.5	公共給水 Water supply
東部區域 Eastern R.									
花蓮縣 Hualien C.	—	—	—	—	—	—	—	—	—
臺東縣 Taitung C.	酬勤水庫 Choucin Reservoir	流麻溝 Lioumagou Creek	混凝土重力壩 Concrete Dam	14.9	58.5	1	7.3	7.4	公共給水 Water supply

資料來源: 經濟部水利署。 Source: Water Resources Agency, Ministry of Economic Affairs.

1-8 國家公園設置情形
Profile of National Parks

國家公園名稱List of national parks	面積（公頃）Area (ha.) 合計 Total	生態保護區 Ecological protection area	特別景觀區 Special scenic area	史蹟保存區 Historical site area	遊憩區 Recreational area	一般管制區 General Protection area	公布實施日期 Date of Plan implementation	設置管理單位日期 Date of setting up offices	行政區域 Administrative area
1.墾丁國家公園 Kenting National Park	陸域 Land **18,083.50** 海域 Sea **15,206.09**	6,217.85 476.39	1,655.76 205.28	15.15 –	375.28 414.13	9,819.46 14,110.29	71年9月 Sept., 1982	73年1月 Jan., 1984	屏東縣（恆春鎮、車城鄉、滿州鄉） Pingtung C.（Hengchun T., Checheng T., Manjhou T.）
2.玉山國家公園 Yushan National Park	陸域 Land **105,490.00**	70,520.90	3,641.80	346.80	412.60	30,567.90	74年4月 April, 1985	74年4月 April, 1985	南投縣（信義鄉）、嘉義縣（阿里山鄉）、高雄縣（桃源鄉）、花蓮縣（卓溪鄉） Nantou C.（Sinyi T.）,Chiayi C.（Alishan T.）, Kaohsiung C.（Taoyuan T.）,Hualien C.（Jhuosi T.）
3.陽明山國家公園 Yangmingshan National Park	陸域 Land **11,455.00**	1,349.00	4,364.00	–	283.00	5,459.00	74年9月 Sept., 1985	74年9月 Sept., 1985	臺北市（士林區、北投區）、臺北縣（三芝鄉、淡水鎮、石門鄉、金山鄉、萬里鄉） Taipei City（Shihlin District , Beitou District）,Taipei C.（Sanjhih T., Danshuei T., Shihmen T., Jinshan T., Wanli T.）
4.太魯閣國家公園 Taroko National Park	陸域 Land **92,000.00**	66,240.00	21,640.00	40.00	230.00	3,850.00	75年11月 Nov., 1986	75年11月 Nov., 1986	花蓮縣（秀林鄉）、臺中縣（和平鄉）、南投縣（仁愛鄉） Hualien C.（Sioulin T.）,Taichung C.（Heping T.）, Nantou C.（Ren-ai T.）
5.雪霸國家公園 Sheipa National Park	陸域 Land **76,850.00**	51,640.00	1,850.00	–	84.00	23,276.00	81年7月 July., 1992	81年7月 July., 1992	新竹縣（五峰鄉、尖石鄉）、苗栗縣（泰安鄉）、臺中縣（和平鄉） Hsinchu C.（Wufong T., Jianshih T.）, Miaoli C.（Tai-an T.）, Taichung C.（Heping T.）
6.金門國家公園 Kinmen National Park	陸域 Land **3,719.64**	–	1,627.10	0.34	192.80	1,899.40	84年10月 Oct., 1995	84年10月 Oct., 1995	金門縣（金城鎮、金寧鄉、金湖鎮、金沙鎮、烈嶼鄉）Kinmen C.（Jincheng T., Jinning T., Jinhu T., Jinsha T., Lieyu T.）
7.東沙環礁國家公園 Dongsha Marine National Park	陸域 Land **109.00** 海域 Sea **353,558.95**	– 59,545.40	58.27 294,013.55	1.10 –	– –	49.63 –	96年1月 Jan., 2007	96年10月 Oct., 2007	高雄市(旗津區) Kaohsiung City (Cijin District)

註：內政部依「國家公園法」劃設之國家公園共7處，由內政部依法設置國家公園管理處專責機關經營管理。
資料來源：內政部營建署。

Note:The MOI has established 7 national parks in Taiwan in accordance with the National Park Law and it created the National Park Headquarters to administer these parks.
Source:Construction and Planning Administration, Ministry of Interior.

1-9 自然保留區及野生動物保護區設置情形
Profile of Nature Reserves and Wildlife Refuges
一、自然保留區 Nature Reserves

自然保留區名稱 List of Nature Reserves	面積(公頃) Total area (ha.)	主要保護對象 Main protected features	公告日期 Date of Designation	管理機關 Management agency	行政區域 Administrative area
1.淡水河紅樹林自然保留區 Danshuie River Mangrove Nature Reserve	76.41	水筆仔 Kandelia mangrove swamp	75年6月27日 June 27,1986	農委會林務局 Taiwan Forestry Bureau, Council of Agriculture	臺北縣 Taipei County
2.關渡自然保留區 Guandu Reserve	55.00	水鳥 Waterbirds	75年6月27日 June 27,1986	臺北市政府建設局 Department of Business Management, Taipei City Government	臺北市關渡堤防外沼澤區 Taipei City（Guandu）
3.坪林臺灣油杉自然保留區 Pinglin Taiwan Keteleeria Nature Reserve	34.60	臺灣油杉 Keteleeria davidiana	75年6月27日 June 27,1986	農委會林務局 Taiwan Forestry Bureau, Council of Agriculture	臺北縣 Taipei County
4.哈盆自然保留區 Hapeng Nature Reserve	332.70	天然闊葉林、山鳥、淡水魚類 Broadleaved forest, birds, freshwater fish	75年6月27日 June 27,1986	農委會林業試驗所 Taiwan Forestry Research Institute, Council of Agriculture	宜蘭縣、臺北縣 Yilan County, Taipei County
5.插天山自然保留區 Chatianshan Nature Reserve	7,759.17	櫟林帶、稀有動植物及其生態 Quercus zone, rare plants, animals and ecosystems	81年3月12日 March 12,1992	農委會林務局 Taiwan Forestry Bureau, Council of Agriculture	臺北縣、桃園縣 Taipei County, Taoyuan County
6.鴛鴦湖自然保留區 Yuanyang Lake Nature Reserve	374.00	湖泊、沼澤、紅檜、東亞黑三稜 Lake and wetlands, red cypress, Sparganium fallax	75年6月27日 June 27,1986	退輔會森林保育處 Forest Conservation and Management Administration, VAC	新竹縣、桃園縣、宜蘭縣 Hisinchu County, Taoyuan County, Yilan County
7.南澳闊樹林自然保留區 Nanao Broad-leaved Forest Nature Reserve	200.00	暖溫帶闊葉樹林、原始湖泊及稀有動植物 Temperate broadleaved forest, pristine lake, rare plants and animals	81年3月12日 March 12,1992	農委會林務局 Taiwan Forestry Bureau, Council of Agriculture	宜蘭縣 Yilan County
8.苗栗三義火炎山自然保留區 Miaoli Sanyi Huoyanshan Nature Reserve	219.04	崩坍斷崖地理景觀、原生馬尾松林 Natural cliff and Taiwan red pine	75年6月27日 June 27,1986	農委會林務局 Taiwan Forestry Bureau, Council of Agriculture	苗栗縣 Miaoli County
9.澎湖玄武岩自然保留區 Penghu Columnar Basalt Nature Reserve	合計:30.87 陸域:19.13 海域:11.74 Total:30.87 Land area:19.13 sea area:11.74	玄武岩地景 Basalt landscape	81年3月12日 March 12,1992	澎湖縣政府 Penghu County Government	澎湖縣 Penghu County
10.臺灣一葉蘭自然保留區 Taiwan Pleione Nature Reserve	51.89	臺灣一葉蘭及其生態環境 Taiwan Pleione and its environment	81年3月12日 March 12,1992	農委會林務局 Taiwan Forestry Bureau, Council of Agriculture	嘉義縣 Chiay County
11.出雲山自然保留區 Chuyunshan Nature Reserve	6,248.74	闊葉樹、針葉樹天然林、稀有動植物、森林溪流及淡水魚類 Broadleaved forest, coniferous forest, rare plants and animals, forest streams and freshwater fish	81年3月12日 March 12,1992	農委會林務局 Taiwan Forestry Bureau, Council of Agriculture	高雄縣 Kaohsiung County
12.臺東紅葉村臺東蘇鐵自然保留區 Taitung Hongye Village Taitung Cycas Nature Reserve	290.46	臺灣蘇鐵 Cycas taitungensis	75年6月27日 June 27,1986	農委會林務局 Taiwan Forestry Bureau, Council of Agriculture	臺東縣 Taitung County
13.烏山頂泥火山自然保留區 Wushanding Mud Volcano Nature Reserve	4.89	泥火山地景 Mud volcano	81年3月12日 March 12,1992	高雄縣政府 Kaohsiung County Government	高雄縣 Kaohsiung County
14.大武山自然保留區 Dawushan Nature Reserve	47,000.00	野生動物及其棲息地、原始林、高山湖泊 Wildlife and habitat, virgin forest, mountain lakes	77年1月13日 Jan. 13,1988	農委會林務局 Taiwan Forestry Bureau, Council of Agriculture	臺東縣 Taitung County
15.大武事業區臺灣穗花杉自然保留區 Dawu Taiwan Amentotaxus Nature Reserve	86.40	臺灣穗花杉 Amentotaxus formosana	75年6月27日 June 27,1986	農委會林務局 Taiwan Forestry Bureau, Council of Agriculture	臺東縣 Taitung County
16.挖子尾自然保留區 Wazihwei Nature Reserve	30.00	水筆仔純林及其伴生之動物 Kandelia mangrove and wildlife	83年1月10日 Jan. 10,1994	臺北縣政府 Taipei County Government	臺北縣八里鄉 Taipei County（Bali Township）
17.烏石鼻海岸自然保留區 Wushihbi Coastal Nature Reserve	347.00	天然海岸林、特殊地景 Coastal forest and special landscape	83年1月10日 Jan. 10,1994	農委會林務局 Taiwan Forestry Bureau, Council of Agriculture	宜蘭縣 Yilan County
18.墾丁高位珊瑚礁自然保留區 Kenting Uplifted Coral Reef Nature Reserve	137.63	高位珊瑚礁及其特殊生態系 Uplifted coral reefs and their ecosystems	83年1月10日 Jan. 10,1994	農委會林業試驗所 Taiwan Forestry Research Institute, Council of Agriculture	屏東縣 Pingtung County
19.九九峰自然保留區 Mount Jiou Jiou Nature Reserve	1,198.45	地震崩塌斷崖特殊地景 Collapsed Cliffs and Other Special landscapes created by earthguakes	89年5月22日 May 2,2000	農委會林務局 Taiwan Forestry Bureau, Council of Agriculture	南投縣 Nantou County
合計 Total	**合計:64,477.25 陸域:64,465.51 海域:11.74 Total:64,477.25 land area:64,465.51 sea area:11.74**	–	–	–	–

1-9 自然保留區及野生動物保護區設置情形(續)
Profile of Nature Reserves and Wildlife Refuges (Cont.)
二、野生動物保護區 Wildlife Refuges

野生動物保護區名稱 List of Wildlife Refuges	面積(公頃) Total area (ha.)	主要保護對象 Main protected features	公告日期 Date of Designation	管理機關 Management agency	行政區域 Administrative area
1.澎湖縣貓嶼海鳥保護區 Penghu County Cat Islet Seabird Refuge	合計:36.20 陸域:10.02 海域:26.18 Total:36.20 Land area:10.02 Sea area:26.18	大小貓嶼生態環境及海鳥景觀資源 Seabirds and their environment	80年5月24日 May 24,1991	澎湖縣政府 Penghu County Government	澎湖縣 Penghu County
2.高雄縣三民鄉楠梓仙溪野生動物保護區 Kaohsiung Nanzihsian River Wildlife Refuge	274.22	溪流魚類及其棲息環境 Freshwater fish and their habitat	82年5月26日 May 26,1993	高雄縣政府 Kaohsiung County Government	高雄縣三民鄉 Kaohsiung County （Sanmin Township）
3.宜蘭縣無尾港水鳥保護區 Yilan County Wuwei Harbor Waterbird Refuge	101.62	珍貴濕地生態環境及其棲息之鳥類 Birds and their wetland habitat	82年9月24日 Sept. 24,1993	宜蘭縣政府 Yilan County Government	宜蘭縣蘇澳鎮 Yilan County （Su-ao Township）
4.臺北市野雁保護區 Taipei City Waterbird Refuge	245.00	水鳥及稀有動植物 Waterbirds, rare plants and wildlife	82年11月19日 Nov. 19,1993	臺北市政府 Taipei City Government	臺北市 Taipei City
5.臺南市四草野生動物保護區 Tainan City Sihcao Wildlife Refuge	523.85	珍貴濕地生態環境及棲息之鳥類 Wetland and birds	83年11月30日 Nov. 30,1994	臺南市政府 Tainan City Government	臺南市安南區 Tainan City （An-nan District）
6.澎湖縣望安島綠蠵龜產卵棲地保護區 Penghu Wang-an Island Green Turtle Refuge	23.33	綠蠵龜、卵及其產卵棲地 Green turtle and its egglaying grounds	84年1月17日 Jan. 17,1995	澎湖縣政府 Penghu County Government	澎湖縣望安島 Penghu County （Wang-an Island）
7.大肚溪口野生動物保護區 Dadu Estuary Wildlife Refuge	2,669.73	河口、海岸生態系及其棲息之鳥類、野生動物 Estuary and coastal ecosystems, birds and wildlife	84年2月28日 Jan. 28,1995	臺中縣政府及彰化縣政府 Taichung and Changhua County Government	臺中縣及彰化縣 Taichung and Changhua County
8.棉花嶼、花瓶嶼野生動物保護區 Mian Hua and Hua Ping Islets Wildlife Refuge	合計:226.38 陸域:16.38 海域:210.00 Total:226.38 Land area:16.38 Sea area:210.00	島嶼生態系及其棲息之鳥類、野生動物；火山地質景觀 Island ecosystem and birds. Wildlife and volcanic landscape	85年3月18日 March 18,1996	基隆市政府 Keelung City Government	基隆市 Keelung City
9.蘭陽溪口水鳥保護區 Lanyang Estuary Waterbird Refuge	206.00	河口、海岸生態系及其棲息之鳥類、野生動物 Estuary and coastal ecosystems, 'birds and wildlife	85年9月16日 Sept. 16,1996	宜蘭縣政府 Yilan County Government	宜蘭縣 Yilan County
10.武陵櫻花鉤吻鮭野生動物保護區 Wuling Formosan Landlocked Salmon Refuge	7,124.70	櫻花鉤吻鮭及其棲息與繁殖地 Formosan landlocked salmon and the environment	86年10月1日 Oct. 1,1997	臺中縣政府 Taichung County Government	臺中縣 Taichung County
11.台東縣海端鄉新武呂溪魚類保護區 Taitung Haiduan Sinwulyu River Fish Refuge	292.00	溪流魚類及其棲息環境 Freshwater fish and their habitat	87年12月4日 Dec. 4,1998	臺東縣政府 Taitung County Government	臺東縣 Taitung County
12.馬祖列島燕鷗保護區 Matsu Islands Tern Refuge	合計:71.62 陸域:11.92 海域:59.70 Total:71.62 Land area:11.92 Sea area:59.70	島嶼生態、棲息之海鳥及特殊地理景觀 Island ecosystems, seabird habitats and special geographical features	89年1月26日 Jan. 26,2000	連江縣政府 Linkiang County Government	連江縣 Lienkiang County
13.玉里野生動物保護區 Yuli Wildlife Refuge	11,414.58	原始森林及珍貴野生動物資源 Virgin forests, rare wildlife species	89年1月27日 Jan. 27,2000	農委會林務局 Taiwan Forestry Bureau, Council of Agriculture	花蓮縣 Hualien County
14.新竹市濱海野生動物保護區 Hsinchu City Coastal Wildlife Refuge	1,600.00	珍貴動植物相 Rare wildlife and plants	90年12月14日 Dec. 14,2001	新竹市政府 Hsinchu City Government	新竹市 Hsinchu City
15.台南縣曾文溪口北岸黑面琵鷺動物保護區 Tainan Zengwun Estuary Black-faced Spoonbills Refuge	300.00	曾文溪口野生鳥類資源及其棲息覓食環境 Tsengwen esturary wildbirds species and their habitat	91年11月1日 Nov. 1,2002	台南縣政府 Tainan County Government	台南縣 Tainan County
16.雙連埤野生動物保護區 Shuanglianpi Wildlife Refuge	17.16	保育生態物種豐富的湖泊生態及永續保存台灣低海拔楠儲林帶濕地生態之本土物種基因庫 Lake and wetland ecosystems	92年11月7日 Nov.7,2003	宜蘭縣政府 Yilan County Government	宜蘭縣 Yilan County
17.台中縣高美野生動物保護區 Taichung County Gaomei Wildlife Refuge	701.30	河口生態系及沼澤生態系 Estuary and wetland ecosystems	93年9月29日 Sept.29,2004	台中縣政府 Taichung County Government	台中縣 Taichung County
合計 Total	**合計:25,827.69 陸域:25,531.80 海域:295.88 Total:25,827.69 land area:25,531.80 sea area:295.88**	–	–	–	–

資料來源：行政院農業委員會。

Source: Council

1-10 觀光旅館分布
Number of Tourist Hotels

項目 Item / 地區 Area	合計 Total		國際觀光旅館 International tourist hotels		一般觀光旅館 Tourist hotels	
	家數 No. of hotels	客房數 No. of rooms	家數 No. of hotels	客房數 No. of rooms	家數 No. of hotels	客房數 No. of rooms
臺灣地區 **Taiwan Area**						
民國八十七年 1998	76	19221	53	16,558	23	2,653
民國八十八年 1999	80	20274	56	17,403	24	2,871
民國八十九年 2000	80	19928	56	17,057	24	2,871
民國九十 年 2001	83	20789	58	17,815	25	2,974
民國九十一年 2002	87	21763	62	18,790	25	2,973
民國九十二年 2003	87	21896	62	18,776	25	3,120
民國九十三年 2004	87	21744	61	18,705	26	3,039
民國九十四年 2005	87	21434	60	18,385	27	3,049
民國九十五年 2006	89	21095	60	17,830	29	3,265
民國九十六年 2007	**90**	**21171**	**60**	**17,733**	**30**	**3,438**
北部區域 Northern R.	**49**	**11803**	**29**	**9,274**	**20**	**2,529**
臺北市 Taipei City	33	9276	24	8,013	9	1,263
基隆市 Keelung City	1	141	0	—	1	141
新竹市 Hsinchu City	3	586	2	465	1	121
臺北縣 Taipei C.	4	274	0	—	4	274
桃園縣 Taoyuan C.	5	1127	2	598	3	529
新竹縣 Hsinchu C.	—	—	—	—	—	—
宜蘭縣 Yilan C.	3	399	1	198	2	201
中部區域 Central R.	**10**	**2064**	**7**	**1,668**	**3**	**396**
臺中市 Taichung City	6	1510	5	1,361	1	149
苗栗縣 Miaoli C.	—	—	—	—	—	—
臺中縣 Taichung C.	1	193	0	—	1	193
彰化縣 Changhua C.	—	—	—	—	—	—
南投縣 Nantou C.	3	361	2	307	1	54
雲林縣 Yunlin C.	—	—	—	—	—	—
南部區域 Southern R.	**22**	**5129**	**16**	**4,725**	**6**	**404**
高雄市 Kaohsiung City	8	2853	8	2,853	0	0
臺南市 Tainan City	3	664	3	664	0	0
嘉義市 Chiayi City	1	245	1	245	0	0
嘉義縣 Chiayi C.	2	132	0	—	2	132
臺南縣 Tainan C.	2	241	1	201	1	40
高雄縣 Kaohsiung C.	1	107	1	107	0	0
屏東縣 Pingtung C.	4	809	2	655	2	154
澎湖縣 Penghu C.	1	78	0	—	1	78
東部區域 Eastern R.	**9**	**2175**	**8**	**2,066**	**1**	**109**
花蓮縣 Hualien C.	7	1716	6	1,607	1	109
臺東縣 Taitung C.	2	459	2	459	0	0

資料來源: 交通部觀光局編印「觀光年報，民國九十六年」。 Source: Tourism Bureau, Ministry of Transportation and Communications, Annual ***Report on Tourism, 2007.***

國家風景特定區
Profile of National Scenic Areas

1-11 國家風景特定區設置情形
Profile of National Scenic Areas

特定區名稱 Scenic Areas	面積 (公頃) Area 合計 Total	陸域 Land Area	水域及海域 Water Area and Sea Area	成立管理處日期 Date Established	行政區域 Administrative area
1.東北角暨宜蘭海岸國家風景區 Northeast and Yilan Coast National Scenic Area	**17,421**	12,616	4,805	73年6月1日 June 1, 1984	台北縣(瑞芳鎮、貢寮鄉)、宜蘭縣(頭城鎮、壯圍鄉、五結鄉、蘇澳鎮) Taipei C.（Rueifang T.,Gongliao T.），Yilan C.（Toucheng T.,Jhuangwei T., Wujie T.,Su-ao T.）
2.東部海岸國家風景區 East Coast National Scenic Area	**41,483**	25,799	15,684	77年6月1日 June 1, 1988	花蓮縣(壽豐鄉、豐濱鄉、瑞穗鄉、玉里鎮)、台東縣(台東市、卑南鄉、東河鄉、成功鎮、長濱鄉、綠島鄉) Hualien C.（Shoufong T.,Fongbin T.,Rueisuei T.,Yuli T.），Taitung C.（Taitung City, Beinan T.,Donghe T.,Chenggong T.,Changbin T.,Lyudao T.）
3.澎湖國家風景區 Penghu National Scenic Area	**85,603**	10,873	74,730	84年7月1日 July 1, 1995	澎湖縣(馬公市、湖西鄉、西嶼鄉、白沙鄉、望安鄉、七美鄉) Penghu C.（Magong City,Husi T.,Siyu T.,Baisha T.,Wang-an T.,Cimei T.）
4.大鵬灣國家風景區 Dapeng Bay National Scenic Area	**2,764**	1,438	1,326	86年11月18日 November 18, 1997	屏東縣(東港鎮、琉球鄉) Pingtung C.（Donggang T.,Liouciou T.）
5.花東縱谷國家風景區 East Rift Valley National Scenic Area	**138,368**	138,218	150	86年4月15日 April 15, 1997	花蓮縣(秀林鄉、壽豐鄉、鳳林鎮、光復鄉、瑞穗鄉、卓溪鄉、萬榮鄉、玉里鎮、富里鄉)、台東縣(池上鄉、關山鎮、鹿野鄉、海端鄉、卑南鄉、延平鄉) Hualien C.（Sioulin T.,Shoufong T.,Fonglin T.,Guangfu T.,Rueisuei T.,Jhuosi T., Wanrong T.,Yuli T.,Fuli T.）,Taitung C.（Chihshang T.,Guanshan T.,Luye T., Haiduan T.,Beinan T.,Yanping T.）
6.馬祖國家風景區 Matzu National Scenic Area	**25,052**	2,952	22,100	88年11月26日 November 26, 1999	連江縣(南竿鄉、北竿鄉、東引鄉、莒光鄉) Lienkiang C.（Nangan T.,Beigan T.,Dongyin T.,Jyuguang T.）
7.日月潭國家風景區 Sun Moon Lake National Scenic Area	**9,000**	8,173	827	89年1月24日 Januany 24, 2000	南投縣(魚池鄉、水里鄉) Nantou C.（Yuchih T.,Shueili T.）
8.參山國家風景區* Tri-Mountain National Scenic Area*	**77,521**	76,932	589	90年3月16日 March 16, 2001	1.獅頭山—新竹縣(峨眉鄉、北埔鄉、竹東鎮)、苗栗縣(南庄鄉、三灣鄉) 2.梨山—台中縣(東勢鎮、和平鄉)、南投縣(仁愛鄉) 3.八卦山—南投縣(南投市、名間鄉)、彰化縣(彰化市、花壇鄉、大村鄉、員林鎮、社頭鄉、田中鎮、二水鄉、芬園鄉)。 1.Lion's Head Mountain－Hsichu C.（Emeii T.,Beipu T.,Jhudong T.）,Miaoli C.（Nanjhuang T.,Sanwan T.）,2.Lishan－Taichung C.（Dongshih T.,Heping T.）,Nantou C.（Ren-ai T.） 3.Bagua Mountain－Nantou C.（Nantou City,Mingjian T.）,Changhua C.（Changhua City, Huatan T.,Dacun T.,Yuanlin T.,Shetou T.,Tianjhong T.,Erhshui T.,Fenyuan T.）
9.阿里山國家風景區 Alishan National Scenic Area	**32,700**	32,700	－	90年7月23日 July 23, 2001	嘉義縣(阿里山鄉、竹崎鄉、梅山鄉、番路鄉) Chiayi C.（Alishan T.,Jhuci T.,Meishan T.,Fanlu T.）
10.茂林國家風景區 Maolin National Scenic Area	**59,800**	59,800	－	90年9月21日 September 21, 2001	高雄縣(桃源鄉、茂林鄉、六龜鄉)、屏東縣(三地門鄉、霧台鄉、瑪家鄉) Kaohsiung C.（Taoyuan T.,Maolin T.,Liouguei T.）,Pingtung C.（Sandimen T., Wutai T.,Majia T.）
11.北海岸及觀音山國家風景區** North Coast and Guanyinshan National Scenic Area**	**12,352**	7,941	4,411	91年7月22日 July 22, 2002	1.北海岸－台北縣（三芝鄉、石門鄉、金山鄉、萬里鄉） 2.觀音山－台北縣(五股鄉、八里鄉) 1.North Coast－Taipei C.（Sanjhih T.,Shihmen T.,Jinshan T.,Wanli T.） 2.Guanyinshan－Taipei C.（Wugu T.,Bali T.）
12.雲嘉南濱海國家風景區 Sounthwest Coast National Scenic Area	**84,049**	33,413	50,636	92年12月24日 December 24, 2003	雲林縣(口湖鄉)、嘉義縣(東石鄉、布袋鎮)、台南縣(七股鄉、北門鄉、將軍鄉)、台南市(安南區) Yunlin C.（Kouhu T.）,Chiayi C.（Dongshih T.,Budai T.）,Tainan C. （Cigu T., Beimen T.,Jiangjyun T.）,Tainan City（Annan District）
13. 西拉雅國家風景區 Siraya National Scenic Area	**91,450**	88,070	3,380	94年11月26日 November 26, 2005	台南縣(左鎮鄉、楠西鄉、大內鄉、山上鄉、玉井鄉、白河鎮、新化鎮、新市鄉、善化鎮、官田鄉、六甲鄉、柳營鄉、東山鄉、南化鄉)、嘉義縣(大埔鄉) Tainan C.（Zuojhan T.,Nansi T.,Danei T.,Shanshang T.,Yujing T.,Baihe T.,Sinhua T., Sinshih T.,Shanhua T.,Guantian T.,Lioujia T.,Liouying T.,Dongshan T.,Nanhua T.），Chiayi C.（Dapu T.）
總計 Total	677,563	498,925	178,638	—	—

註：依「發展觀光條例」及「風景特定區管理規則」辦理評鑑劃設之風景特定區，國家級風景區共計13處，分別由觀光局所轄管理處負責規劃經管。

*包括：1.獅頭山：24,221公頃；2.梨山：31,300公頃；3.八卦山：22,000公頃。
**包括：1.北海岸：6,085公頃；2.觀音山：1,856公頃。
資料來源: 交通部觀光局。

Note:The Tourism Bureau has jurisdiction for the planning and administration of the 13 national scenic areas assessed and established in accordance with the Statute for the Development of Tourism and Regulations Governing the Administration of Special Scenic Areas.

*Including:1.Lion's Head Mountain :24,221ha., 2.Lishan :31,300ha., 3.Bagua Mountain :22,000ha.
**Including:1.North Coast :6,085ha., 2.Guanyinshan :1,856ha.
Source: Tourism Bureau, Ministry of Transportation and Communications,

2. 公 用 事 業

Public Utilities

2-1 自來水普及率及用水量按區域及縣市分
Piped Water Supply and Consumption by Region, County and City

年及地區別 Year and Area	年底人口(人) Population(end of year) (persons)(1)	自來水普及率 Piped water supply		自來水年配水量(千立方公尺) Water supply(1000m³)			自來水年售水量(千立方公尺) Water sold (1,000 m³)(7)	平均每人每日用水量(公升) Per capita daily water consumption(liters)		
		供水人口 (人) Population served (persons) (2)	普及率 (%)% of population served (3)	自來水總配水量 Total (4)	自來水供生活用水 For domestic use (5)	自來水供工業用水 For industrial use (6)		(8)*	(9)*	(10)*
臺灣地區 Taiwan Area										
民國八十七年 1998	21,870,876	19,684,236	90.00	3,202,809	2,763,669	439,140	2,330,123	446	385	324
民國八十八年 1999	22,034,096	19,900,147	90.32	3,408,290	2,939,427	468,863	2,392,812	469	405	329
民國八十九年 2000	22,216,107	20,101,271	90.48	3,926,999	3,380,591	546,408	2,524,180	535	461	344
民國九十 年 2001	22,339,759	20,224,911	90.53	4,005,932	3,471,998	533,934	2,574,194	543	470	349
民國九十一年 2002	22,453,080	20,385,876	90.79	3,832,266	3,293,474	538,792	2,144,300	515	443	288
民國九十二年 2003	22,534,761	20,487,844	90.92	3,905,261	3,338,615	566,645	2,228,862	522	446	298
民國九十三年 2004	22,615,307	20,646,366	91.29	3,928,991	3,322,203	606,788	2,212,019	521	441	294
民國九十四年 2005	22,689,774	20,787,112	91.61	3,958,734	3,326,435	632,299	2,304,670	522	438	304
民國九十五年 2006	22,790,250	20,936,089	91.86	4,073,630	3,396,820	676,810	2,283,124	533	445	299
民國九十六年 2007	**22,866,867**	**21,044,819**	**92.03**	**4,082,954**	**3,376,108**	**706,845**	**2,180,527**	**532**	**440**	**284**
北部區域 Northern R.	**10,107,903**	**9,737,883**	**96.34**	**2,068,971**	**1,795,106**	**273,865**	**1,094,155**	**582**	**505**	**308**
臺北市 Taipei City	2,629,269	2,618,730	99.60	573,005	573,005	—	369,932	599	599	387
基隆市 Keelung City	390,397	387,823	99.34	98,578	96,758	1,819	54,530	696	684	385
新竹市 Hsinchu City	399,035	391,904	98.21	110,509	46,537	63,972	33,990	773	325	238
臺北縣 Taipei C.	3,798,015	3,691,998	97.21	767,727	720,633	47,094	382,442	570	535	284
桃園縣 Taoyuan C.	1,934,968	1,841,113	95.15	375,819	252,228	123,591	179,770	559	375	268
新竹縣 Hsinchu C.	495,821	385,859	77.82	82,341	52,325	30,017	35,896	585	372	255
宜蘭縣 Yilan C.	460,398	420,456	91.32	60,991	53,619	7,372	37,595	397	349	245
中部區域 Central R.	**5,740,700**	**5,131,595**	**89.39**	**830,498**	**751,930**	**78,568**	**477,621**	**443**	**401**	**255**
臺中市 Taichung City	1,055,898	1,047,190	99.18	203,316	198,919	4,397	116,752	532	520	305
苗栗縣 Miaoli C.	560,163	421,375	75.22	82,802	56,738	26,064	38,565	538	369	251
臺中縣 Taichung C.	1,550,896	1,349,445	87.01	250,071	220,593	29,478	135,175	508	448	274
彰化縣 Changhua C.	1,314,354	1,213,158	92.30	133,671	126,351	7,320	88,355	302	285	200
南投縣 Nantou C.	533,717	422,614	79.18	64,561	55,545	9,015	34,405	419	360	223
雲林縣 Yunlin C.	725,672	677,813	93.40	96,078	93,784	2,294	64,370	388	379	260
南部區域 Southern R.	**6,441,302**	**5,709,439**	**88.64**	**1,105,578**	**753,064**	**352,514**	**564,919**	**531**	**361**	**271**
高雄市 Kaohsiung City	1,520,555	1,505,961	99.04	356,044	203,832	152,212	149,400	648	371	272
臺南市 Tainan City	764,658	763,712	99.88	126,947	97,560	29,387	77,654	455	350	279
嘉義市 Chiayi City	273,075	271,927	99.58	40,545	32,185	8,360	22,951	408	324	231
嘉義縣 Chiayi C.	551,345	490,817	89.02	70,665	54,911	15,754	40,435	394	307	226
臺南縣 Tainan C.	1,105,403	1,082,356	97.92	184,704	142,829	41,875	113,537	468	362	287
高雄縣 Kaohsiung C.	1,244,313	1,120,234	90.03	260,967	157,940	103,027	115,379	638	386	282
屏東縣 Pingtung C.	889,563	388,462	43.67	56,296	54,396	1,899	38,852	397	384	274
澎湖縣 Penghu C.	92,390	85,970	93.05	9,411	9,411	—	6,711	300	300	214
東部區域 Eastern R.	**576,962**	**465,902**	**80.75**	**77,907**	**76,008**	**1,899**	**43,831**	**458**	**447**	**258**
花蓮縣 Hualien C.	343,302	283,872	82.69	51,094	49,198	1,895	27,832	493	475	269
臺東縣 Taitung C.	233,660	182,030	77.90	26,813	26,810	3	16,000	404	404	241

* (8) =(4)×1,000×1,000÷(2)÷365
(9) =(5)×1,000×1,000÷(2)÷365
(10)=(7)×1,000×1,000÷(2)÷365
資料來源: 經濟部水利署。

* (8) =(4)×1,000×1,000÷(2)÷365
(9) =(5)×1,000×1,000÷(2)÷365
(10)=(7)×1,000×1,000÷(2)÷365
Source: Water Resources Agency, Ministry of Economic Affairs.

自來水普及率(%)
Piped water supply (% of population served)

2-2 電燈用戶數與用電量按區域及縣市分
Number of Electric Lighting Consumers and Consumption of Electricity

年及地區別 Year and Area	年中人口(人) Midyear Population (persons)	電燈 Electric Lighting		
		用戶數(戶) No. of consumers (households)	全年售電量(度) Annual consumption of electricity (KWH)	平均每人每年用電量(度) KWH per capita
臺灣地區 Taiwan Area				
民國八十七年 1998	21,777,096	9,814,658	44,963,160,173	2,065
民國八十八年 1999	21,952,486	10,079,893	44,761,233,929	2,039
民國八十九年 2000	22,125,102	10,290,539	47,515,896,989	2,148
民國 九十 年 2001	22,277,933	10,447,662	48,633,647,506	2,184
民國九十一年 2002	22,396,420	10,594,331	50,605,559,525	2,260
民國九十二年 2003	22,493,921	10,766,691	53,175,294,954	2,364
民國九十三年 2004	22,575,034	10,965,665	54,019,940,262	2,393
民國九十四年 2005	22,652,541	11,174,279	57,473,141,196	2,537
民國九十五年 2006	22,740,012	11,412,912	57,820,717,998	2,543
民國九十六年 2007	**22,828,559**	**11,655,840**	**58,677,757,159**	**2,570**
北部區域 Northern R.	**10,075,955**	**4,607,541**	**28,219,583,218**	**2,801**
臺北市 Taipei City	2,630,756	1,073,306	7,809,699,376	2,969
基隆市 Keelung City	390,515	184,048	901,920,211	2,310
新竹市 Hsinchu City	396,896	196,878	1,190,911,677	3,001
臺北縣 Taipei C.	3,782,555	1,729,501	10,742,804,002	2,840
桃園縣 Taoyuan C.	1,923,065	948,599	5,335,503,398	2,774
新竹縣 Hsinchu .	491,757	233,510	1,215,878,211	2,473
宜蘭縣 Yilan C.	460,412	241,699	1,022,866,343	2,222
中部區域 Central R.	**5,733,622**	**3,153,459**	**13,938,323,723**	**2,431**
臺中市 Taichung City	1,050,145	613,902	3,337,391,114	3,178
苗栗縣 Miaoli C.	560,075	280,747	1,236,683,720	2,208
臺中縣 Taichung C.	1,547,166	769,337	4,065,188,566	2,628
彰化縣 Changhwa C.	1,314,694	739,387	2,787,016,420	2,120
南投縣 Nantou C.	534,461	267,510	1,024,992,655	1,918
雲林縣 Yunlin C.	727,081	482,576	1,487,051,248	2,045
南部區域 Southern R.	**6,439,872**	**3,617,154**	**15,242,135,110**	**2,367**
高雄市 Kaohsiung City	1,517,631	817,569	3,731,591,809	2,459
臺南市 Tainan City	762,348	439,528	2,022,845,498	2,653
嘉義市 Chiayi City	272,720	150,224	704,383,581	2,583
嘉義縣 Chiayi C.	552,593	325,080	1,037,925,783	1,878
臺南縣 Tainan C.	1,106,047	639,441	2,554,551,216	2,310
高雄縣 Kaohsiung C.	1,244,894	696,799	3,111,372,601	2,499
屏東縣 Pingtung C.	891,554	506,614	1,867,093,591	2,094
澎湖縣 Penghu C.	92,088	41,899	212,371,031	2,306
東部區域 Eastern R.	**579,111**	**277,686**	**1,277,715,108**	**2,206**
花蓮縣 Hualien C.	344,303	165,195	806,749,440	2,343
臺東縣 Taitung C.	234,809	112,491	470,965,668	2,006

資料來源: 臺灣電力公司編印「統計年報，民國九十六年」。Source: Taiwan Power Company, ***Statistical Yearbook, 2007.***

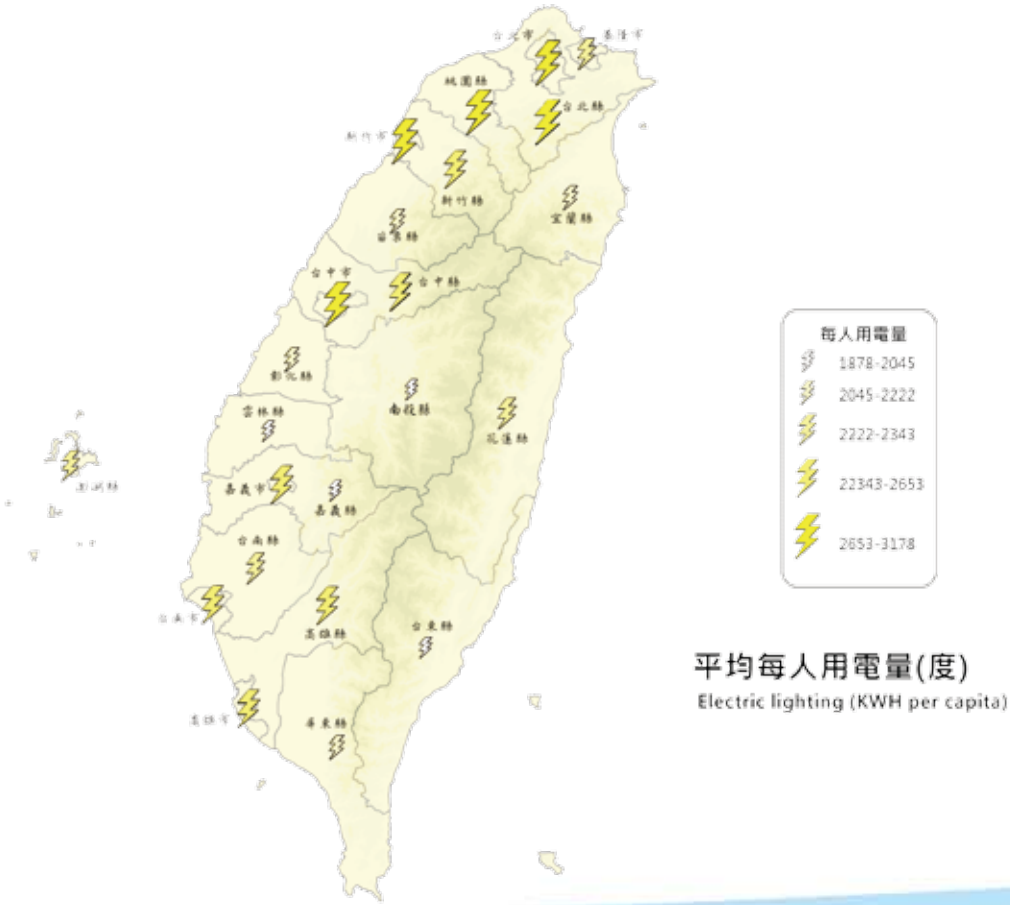

3. 交　　通

Transportation and Communications

3-1 公路長度與面積
Highway Length and Area

地區別 Area	公路長度 (公里) Length (km)	公路面積* (平方公尺) Area* (m^2)	公路密度 Density 以長度計 (公里/平方公里) length(km/km^2)	公路密度 Density 以面積計 (平方公尺/平方公里) By Area (m^2／km^2)	公路高級路面率 (%) Pavement Ratio (%) 以長度計 By lengh 合計 Total	省道 Provincial	縣道 District	鄉道 Village
臺灣地區 **Taiwan Area**								
民國八十七年 1998	19,864.616	175,588,326	0.552	4,876.6	89.4	96.9	96.1	85.4
民國八十八年 1999	19,908.518	178,679,725	0.553	4,962.5	89.4	96.9	97.3	85.4
民國八十九年 2000	19,948.589	180,543,981	0.554	5,014.2	89.5	96.9	96.3	85.4
民國九十 年 2001	20,117.256	185,814,524	0.559	5,160.6	89.7	97.0	95.6	85.1
民國九十一年 2002	20,207.145	188,740,944	0.561	5,241.9	89.8	97.0	95.7	85.1
民國九十二年 2003	20,255.805	191,043,240	0.563	5,305.8	89.8	97.0	95.9	85.1
民國九十三年 2004	20,273.325	192,952,044	0.563	5,358.9	90.0	97.6	96.0	85.2
民國九十四年 2005	20,330.147	195,805,265	0.565	5,438.1	90.1	98.1	96.0	85.2
民國九十五年 2006	20,450.901	202,324,636	0.568	5,619.2	90.4	98.7	96.1	85.2
民國九十六年 2007	**20,195.280**	**205,599,787**	**0.561**	**5,710.1**	**91.2**	**100.0**	**99.0**	**85.2**
北部區域 Northern R.	**4,320.323**	**44,881,601**	**0.588**	**6,103.5**	**91.6**	**100.0**	**99.9**	**84.7**
臺北市 Taipei City	92.445	2,032,740	0.340	7,478.8	100.0	100.0	—	100.0
基隆市 Keelung City	95.828	1,185,666	0.722	8,931.0	99.7	100.0	100.0	99.4
新竹市 Hsinchu City	128.863	1,900,233	1.237	18,244.7	99.0	100.0	97.2	99.2
臺北縣 Taipei C.	1,254.397	13,016,330	0.611	6,341.5	95.1	100.0	100.0	90.3
桃園縣 Taoyuan C.	1,105.357	13,234,681	0.905	10,839.6	94.4	100.0	100.0	89.7
新竹縣 Hsinchu C.	834.474	6,462,747	0.585	4,527.2	81.5	100.0	100.0	73.5
宜蘭縣 Yilan C.	808.959	7,049,204	0.377	3,288.5	89.7	100.0	100.0	80.8
中部區域 Central R.	**7,008.372**	**71,920,004**	**0.667**	**6,845.0**	**92.1**	**100.0**	**100.0**	**86.8**
臺中市 Taichung City	168.967	3,430,395	1.034	20,990.6	99.9	100.0	100.0	99.8
苗栗縣 Miaoli C.	1,042.947	10,916,085	0.573	5,996.8	90.5	100.0	100.0	82.9
臺中縣 Taichung C.	1,159.026	14,041,656	0.565	6,844.7	96.3	100.0	100.0	93.8
彰化縣 Changhua C.	1,562.927	14,492,187	1.455	13,488.7	94.7	100.0	100.0	91.7
南投縣 Nantou C.	1,295.392	10,847,100	0.315	2,641.5	84.4	100.0	100.0	70.1
雲林縣 Yunlin C.	1,779.113	18,192,581	1.378	14,093.7	92.8	100.0	100.0	89.2
南部區域 Southern R.	**7,062.778**	**71,989,118**	**0.706**	**7,197.4**	**90.7**	**100.0**	**100.0**	**84.8**
高雄市 Kaohsiung City	88.417	—	0.576	—	100.0	100.0	100.0	100.0
臺南市 Tainan City	142.903	2,453,906	0.814	13,970.8	100.0	100.0	100.0	100.0
嘉義市 Chiayi City	91.497	1,479,583	1.524	24,649.2	95.9	100.0	100.0	92.7
嘉義縣 Chiayi C.	1,708.893	16,265,961	0.899	8,553.5	90.9	100.0	100.0	84.2
臺南縣 Tainan C.	1,826.037	21,706,182	0.906	10,766.9	94.0	100.0	100.0	90.9
高雄縣 Kaohsiung C.	1,252.701	12,334,439	0.449	4,416.7	92.5	100.0	100.0	86.6
屏東縣 Pingtung C.	1,754.196	15,905,362	0.632	5,730.4	83.8	100.0	100.0	75.0
澎湖縣 Penghu C.	198.134	1,843,685	1.562	14,532.8	96.9	—	100.0	94.8
東部區域 Eastern R.	**1,803.807**	**16,809,064**	**0.221**	**2,064.0**	**89.0**	**100.0**	**80.8**	**80.0**
花蓮縣 Hualien C.	916.420	9,240,675	0.198	1,996.4	95.0	100.0	100.0	87.6
臺東縣 Taitung C.	887.387	7,568,389	0.252	2,153.0	82.9	100.0	49.7	73.9

註: 本表所列公路資料僅包括公路系統中省道、縣道、鄉道及專用道路，不包括一般市區道路。

* 本表所列公路面積係指公路路基面積。

資料來源: 交通部公路總局。

Note: Data in this table refers to the highway system, including Provincial roads, district roads, village roads and roads for special use. Urban roads are not included.

* Road bed area.

Source: Directorate General of Highways, Ministry of Transportation and Communications.

公路密度(公里/平方公里)
Highway density (km/km)

3-2 交通費用、電話用戶數、汽車數、機車數及收寄函件數按區域及縣市分
Transportation Expenditure, Number of Telephone Sub-scribers, Automobiles, Motorcycles and CorrespondencePosted by Region, County and City

年及地區別 Year and Area	交通費用* Transportation expenditure*		年中人口(人) Midyear population (persons)	市內電話 Local telephone		行動電話 Mobile telephone **	
	平均每戶全年交通費用 (元) Average family transportation expenditure(NT$)	交通費用占家庭支出之百分比 Transportation expenditure as % of total family expenditure		用戶數 No. of subscribers	每百人用戶數 Subscribers per 100 pop.	用戶數 No. of subscribers	每百人用戶數 Subscribers per 100 pop.
臺灣地區 Taiwan Area							
民國八十七年 1998	68,493	8.1	21,777,096	11,475,805	52.70	4,727,045	21.56
民國八十八年 1999	72,828	8.5	21,952,486	12,017,426	54.74	11,541,139	52.24
民國八十九年 2000	75,370	8.7	22,125,102	12,613,477	57.01	17,873,829	80.24
民國 九十 年 2001	76,894	9.0	22,277,933	12,827,633	57.58	21,786,384	97.24
民國九十一年 2002	82,248	9.6	22,396,420	13,067,611	58.35	24,390,520	108.30
民國九十二年 2003	80,743	9.5	22,493,921	13,322,122	59.23	25,799,839	114.14
民國九十三年 2004	86,873	9.9	22,575,034	13,496,302	59.78	22,760,144	100.31
民國九十四年 2005	88,037	9.9	22,652,541	13,581,000	59.95	22,170,702	97.37
民國九十五年 2006	88,049	9.8	22,740,012	13,439,160	59.10	23,249,262	101.63
民國九十六年 2007	**89,256**	**9.9**	**22,828,559**	**13,259,833**	**58.08**	**23,287,000**	**105.80**
北部區域 Northern R.	**94,749**	**9.3**	**10,075,955**	**6,735,027**	**66.84**	—	—
臺北市 Taipei City	99,240	8.1	2,630,756	2,304,189	87.59	—	—
基隆市 Keelung City	66,925	8.4	390,515	210,419	53.88	—	—
新竹市 Hsinchu City	126,984	10.5	396,896	274,202	69.09	—	—
臺北縣 Taipei C.	86,705	9.2	3,782,555	2,419,265	63.96	—	—
桃園縣 Taoyuan C.	100,764	10.6	1,923,065	1,081,544	56.24	—	—
新竹縣 Hsinchu C.	99,707	10.9	491,757	235,727	47.94	—	—
宜蘭縣 Yilan C.	105,362	12.7	460,412	209,681	45.54	—	—
中部區域 Central R.	**91,142**	**11.1**	**5,733,622**	**2,939,495**	**51.27**	—	—
臺中市 Taichung City	96,753	9.5	1,050,145	1,048,788	99.87	—	—
苗栗縣 Miaoli C.	116,232	14.3	560,075	245,528	43.84	—	—
臺中縣 Taichung C.	98,302	11.7	1,547,166	528,665	34.17	—	—
彰化縣 Changhua C.	84,650	10.9	1,314,694	577,020	43.89	—	—
南投縣 Nantou C.	88,495	12.1	534,461	242,894	45.45	—	—
雲林縣 Yunlin C.	61,083	9.7	727,081	296,600	40.79	—	—
南部區域 Southern R.	**80,251**	**10.1**	**6,439,872**	**3,326,586**	**51.66**	—	—
高雄市 Kaohsiung City	92,643	9.8	1,517,631	961,002	63.32	—	—
臺南市 Tainan City	92,064	10.4	762,348	670,444	87.94	—	—
嘉義市 Chiayi City	61,803	8.2	272,720	211,571	77.58	—	—
嘉義縣 Chiayi C.	61,825	9.6	552,593	169,081	30.60	—	—
臺南縣 Tainan C.	87,749	11.7	1,106,047	345,299	31.22	—	—
高雄縣 Kaohsiung C.	64,983	9.8	1,244,894	574,018	46.11	—	—
屏東縣 Pingtung C.	77,513	10.3	891,554	351,290	39.40	—	—
澎湖縣 Penghu C.	55,671	9.0	92,088	43,881	47.65	—	—
東部區域 Eastern R.	**75,100**	**10.8**	**579,111**	**258,725**	**44.68**	—	—
花蓮縣 Hualien C.	75,711	10.5	344,303	160,946	46.75	—	—
臺東縣 Taitung C.	74,188	11.3	234,809	97,779	41.64	—	—

* 含交通運輸與通訊費用。 **爲台閩地區資料。

資料來源:1.交通費用:行政院主計處。
2.電話用戶數:國家通訊傳播委員會。

* Including transportation and communications expenditures. **Data for Taiwan-Fuchien Area.

Sources:1.Transportation expenditure:Directorate-General of Budget, Accounting & Statistics, Executive Yuan.
2.Telephone subscribers:National Communications Commission

3-2 交通費用、電話用戶數、汽車數、機車數及收寄函件數按區域及縣市分(續)

Transportation Expenditure, Number of Telephone Sub-scribers, Automobiles, Motorcycles and CorrespondencePosted by Region, County and City (Cont.)

年及地區別 Year and Area	汽車數 Automobiles					機車數 Motorcycles		收寄函件 Correspondence posted	
	合計 Total	小客車數 Passenger cars	大客車、大小貨車 Buses,trucks, light trucks	持有率（輛/千人）Per 1,000 pop. 計 Total	持有率（輛/千人）Per 1,000 pop. 小客車數 Passenger cars	機車數 Number	機車持有率(輛/千人) Motorcycles per 1,000 pop.	收寄函件數(件) Number	通信率(收寄函件/人) Correspondence posted per capita
臺灣地區 **Taiwan Area**									
民國八十七年 1998	5,370,763	4,536,605	834,158	246.6	208.3	10,503,877	482.3	2,587,541,499	118.8
民國八十八年 1999	5,301,021	4,499,781	801,240	241.5	205.0	10,932,150	498.0	2,703,414,700	123.1
民國八十九年 2000	5,535,751	4,705,895	829,856	250.2	212.7	11,395,621	515.1	3,086,177,442	139.5
民國九十 年 2001	5,667,267	4,814,956	852,311	254.4	216.1	11,704,003	525.4	2,889,625,881	129.7
民國九十一年 2002	5,856,812	4,977,552	879,260	261.5	222.2	11,952,876	533.7	2,874,508,722	128.3
民國九十二年 2003	6,065,565	5,156,760	908,805	269.7	229.3	12,334,830	548.4	2,729,727,016	121.4
民國九十三年 2004	6,319,733	5,376,886	942,847	279.9	238.2	12,760,727	565.3	2,813,514,975	124.6
民國九十四年 2005	6,596,355	5,618,948	977,407	291.2	248.0	13,160,350	581.0	2,806,759,075	123.9
民國九十五年 2006	6,678,145	5,681,981	996,164	293.7	249.9	13,520,764	594.6	2,661,171,110	117.0
民國九十六年 2007	**6,680,403**	**5,619,111**	**1,061,292**	**292.6**	**246.1**	**14,127,373**	**618.8**	**2,667,847,061**	**116.9**
北部區域 Northern R.	**2,737,302**	**2,406,978**	**330,324**	**271.7**	**238.9**	**5,269,665**	**523.0**	**2,007,882,984**	**199.3**
臺北市 Taipei City	717,997	646,845	71,152	272.9	245.9	1,074,808	408.6	1,539,629,843	585.2
基隆市 Keelung City	86,769	77,532	9,237	222.2	198.5	185,521	475.1	51,029,578	130.7
新竹市 Hsinchu City	128,243	113,573	14,670	323.1	286.2	249,248	628.0	26,613,456	67.1
臺北縣 Taipei C.	884,785	776,394	108,391	233.9	205.3	2,185,301	577.7	254,431,942	67.3
桃園縣 Taoyuan C.	615,129	533,232	81,897	319.9	277.3	1,032,194	536.7	106,776,721	55.5
新竹縣 Hsinchu C.	172,185	149,595	22,590	350.1	304.2	258,034	524.7	16,376,785	33.3
宜蘭縣 Yilan C.	132,194	109,807	22,387	287.1	238.5	284,559	618.1	13,024,659	28.3
中部區域 Central R.	**1,902,797**	**1,574,260**	**328,537**	**331.9**	**274.6**	**3,624,793**	**632.2**	**337,575,137**	**58.9**
臺中市 Taichung City	356,592	312,632	43,960	339.6	297.7	613,807	584.5	146,682,157	139.7
苗栗縣 Miaoli C.	187,888	159,021	28,867	335.5	283.9	339,207	605.6	20,599,066	36.8
臺中縣 Taichung C.	526,787	436,313	90,474	340.5	282.0	976,273	631.0	56,084,183	36.2
彰化縣 Changhua C.	422,559	341,150	81,409	321.4	259.5	880,773	669.9	74,836,765	56.9
南投縣 Nantou C.	182,609	146,526	36,083	341.7	274.2	339,648	635.5	18,499,145	34.6
雲林縣 Yunlin C.	226,362	178,618	47,744	311.3	245.7	475,085	653.4	20,873,821	28.7
南部區域 Southern R.	**1,872,553**	**1,504,955**	**367,598**	**290.8**	**233.7**	**4,823,946**	**749.1**	**304,668,679**	**47.3**
高雄市 Kaohsiung City	424,040	370,746	53,294	279.4	244.3	1,187,559	782.5	130,609,708	86.1
臺南市 Tainan City	218,739	190,085	28,654	286.9	249.3	564,025	739.9	49,225,571	64.6
嘉義市 Chiayi City	81,988	9,324	72,664	300.6	34.2	195,110	715.4	22,072,081	80.9
嘉義縣 Chiayi C.	170,242	133,430	36,812	308.1	241.5	356,532	645.2	13,151,596	23.8
臺南縣 Tainan C.	347,941	289,124	58,817	314.6	261.4	783,081	708.0	27,827,669	25.2
高雄縣 Kaohsiung C.	363,429	300,057	63,372	291.9	241.0	989,979	795.2	38,948,834	31.3
屏東縣 Pingtung C.	245,235	194,866	50,369	275.1	218.6	682,480	765.5	20,951,160	23.5
澎湖縣 Penghu C.	20,939	17,323	3,616	227.4	188.1	65,180	707.8	1,882,060	20.4
東部區域 Eastern R.	**167,751**	**132,918**	**34,833**	**289.7**	**229.5**	**408,969**	**706.2**	**17,720,261**	**30.6**
花蓮縣 Hualien C.	103,569	83,909	19,660	300.8	243.7	235,891	685.1	11,749,446	34.1
臺東縣 Taitung C.	64,182	49,009	15,173	273.3	208.7	173,078	737.1	5,970,815	25.4

3.汽車、機車數、收寄函件：交通部。

3.Automobiles, Motorcycles and Correspondence posted: Ministry of Transportation and Communications, R.O.C.

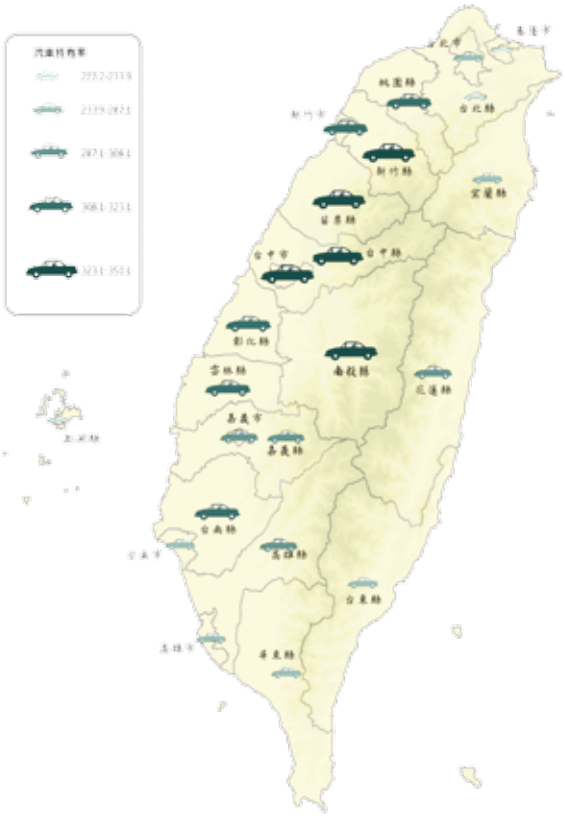

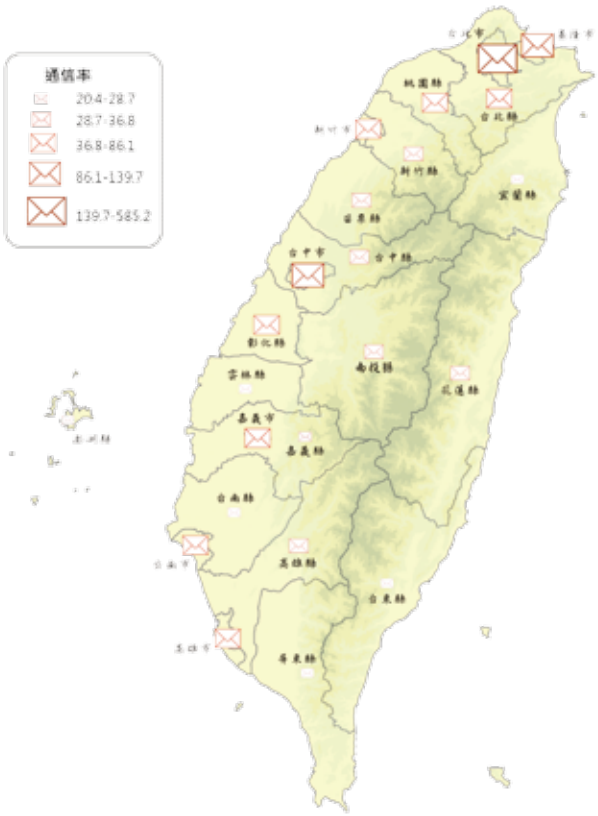

汽車持有率(輛/千人)
Automobiles per 1000 pop.

通信率(收寄函件/人)
Correspondence posted per capita

4.公 共 衛 生

Public Health

4-1 醫師數及病床數按區域及縣市分
Number of Physicians and Hospital Beds by Region, County and City

年及地區別 Year and Area	人口數 (年中人口) Mid-year population	病床數 No. of hospital beds	西醫數 No. of physicians	中醫數 No. of herb doctors	牙醫數 No.of dentists	每萬人病床數 Hospital beds per10,000 pop.	每萬人西醫數 Physicians per 10,000 pop.	每萬人中醫數 Herb doctors per 10,000 pop.	每萬人牙醫數 Denitists per 10,000 pop.
臺灣地區 **Taiwan Area**									
民國八十七年 1998	21,777,096	124,294	27,120	3,459	7,890	57.1	12.5	1.59	3.62
民國八十八年 1999	21,952,486	122,703	28,172	3,542	8,228	55.9	12.8	1.61	3.75
民國八十九年 2000	22,125,102	126,220	29,532	3,731	8,584	57.0	13.3	1.69	3.88
民國九十 年 2001	22,277,933	127,357	30,514	3,977	8,933	57.2	13.7	1.79	4.01
民國九十一年 2002	22,396,420	133,073	31,472	4,099	9,188	59.4	14.1	1.83	4.10
民國九十二年 2003	22,493,921	135,996	32,331	4,262	9,532	60.5	14.4	1.89	4.24
民國九十三年 2004	22,575,034	143,017	33,290	4,584	9,847	63.4	14.7	2.03	4.36
民國九十四年 2005	22,652,541	145,999	34,037	4,604	10,122	64.5	15.0	2.03	4.47
民國九十五年 2006	22,740,012	148,613	34,851	4,740	10,395	65.4	15.3	2.08	4.57
民國九十六年 2007	**22,866,867**	**150,282**	**35,765**	**4,845**	**10,718**	**65.7**	**15.6**	**2.12**	**4.69**
北部區域 Northern R.	**10,107,903**	**61,520**	**16,511**	**1,958**	**5,525**	**60.9**	**16.3**	**1.94**	**5.47**
臺北市 Taipei City	2,629,269	22,478	7,666	696	2,401	85.5	29.2	2.65	9.13
基隆市 Keelung City	390,397	2,669	595	55	134	68.4	15.2	1.41	3.43
新竹市 Hsinchu City	399,035	2,507	565	97	214	62.8	14.2	2.43	5.36
臺北縣 Taipei C.	3,798,015	13,231	3,648	675	1,740	34.8	9.6	1.78	4.58
桃園縣 Taoyuan C.	1,934,968	14,068	3,057	318	780	72.7	15.8	1.64	4.03
新竹縣 Hsinchu C.	495,821	2,257	400	55	135	45.5	8.1	1.11	2.72
宜蘭縣 Yilan C.	460,398	4,310	580	62	121	93.6	12.6	1.35	2.63
中部區域 Central R.	**5,740,700**	**36,483**	**8,243**	**1,610**	**2,393**	**63.6**	**14.4**	**2.80**	**4.17**
臺中市 Taichung City	1,055,898	10,109	2,834	583	943	95.7	26.8	5.52	8.93
苗栗縣 Miaoli C.	560,163	3,378	527	91	142	60.3	9.4	1.62	2.53
臺中縣 Taichung C.	1,550,896	9,022	1,866	423	558	58.2	12.0	2.73	3.60
彰化縣 Changhua C.	1,314,354	7,293	1,709	291	458	55.5	13.0	2.21	3.48
南投縣 Nantou C.	533,717	3,257	561	97	141	61.0	10.5	1.82	2.64
雲林縣 Yunlin C.	725,672	3,424	746	125	151	47.2	10.3	1.72	2.08
南部區域 Southern R.	**6,441,302**	**46,330**	**10,022**	**1,205**	**2,607**	**71.9**	**15.6**	**1.87**	**4.05**
高雄市 Kaohsiung City	1,520,555	12,106	3,050	348	956	79.6	20.1	2.29	6.29
臺南市 Tainan City	764,658	5,683	1,472	211	463	74.3	19.3	2.76	6.05
嘉義市 Chiayi City	273,075	3,924	687	90	161	143.7	25.2	3.30	5.90
嘉義縣 Chiayi C.	551,345	3,396	621	49	99	61.6	11.3	0.89	1.80
臺南縣 Tainan C.	1,105,403	6,477	1,288	173	306	58.6	11.7	1.57	2.77
高雄縣 Kaohsiung C.	1,244,313	8,230	1,756	206	402	66.1	14.1	1.66	3.23
屏東縣 Pingtung C.	889,563	5,976	1,027	124	190	67.2	11.5	1.39	2.14
澎湖縣 Penghu C.	92,390	538	121	4	30	58.2	13.1	0.43	3.25
東部區域 Eastern R.	**576,962**	**5,949**	**989**	**72**	**193**	**103.1**	**17.1**	**1.25**	**3.35**
花蓮縣 Hualien C.	343,302	4,477	744	46	131	130.4	21.7	1.34	3.82
臺東縣 Taitung C.	233,660	1,472	245	26	62	63.0	10.5	1.11	2.65

資料來源: 行政院衛生署。 Source: Department of Health, Executive Yuan.

4-2 醫師數及病床數按主要都市分
Number of Physicians and Hospital Beds by Major City and Town

項目 Item / 地區 Area	人口數 (年中人口) Mid-year population	病床數 No. of hospital beds	西醫數 No. of physicians	中醫數 No. of herb doctors	牙醫數 No.of dentists	每萬人病床數 Hospital beds per10,000 pop.	每萬人西醫數 Physicians per 10,000 pop.	每萬人中醫數 Herb doctors per 10,000 pop.	每萬人牙醫數 Denitists per 10,000 pop.
主要都市合計 Total	**18,016,264**	**129,650**	**31,440**	**4,581**	**10,020**	**72**	**17**	**3**	**6**
臺北市 Taipei City	2,630,756	22,478	7,682	706	2,401	85	29	3	9
基隆市 Keelung City	390,515	2,669	595	56	134	68	15	1	3
新竹市 Hsinchu City	396,896	2,507	565	97	214	63	14	2	5
板橋市 Banciao City	545,959	1,999	678	117	320	37	12	2	6
三重市 Sanchong City	383,629	1,084	332	90	206	28	9	2	5
永和市 Yonghe City	236,055	551	250	71	198	23	11	3	8
中和市 Jhonghe City	410,597	429	235	82	198	10	6	2	5
新莊市 Sinjhuang City	394,405	1,971	424	82	185	50	11	2	5
新店市 Sindian City	289,978	2,115	43	178	229	73	1	6	8
土城市 Tucheng City	237,222	381	136	35	92	16	6	1	4
蘆洲市 Lujhou City	190,735	203	121	38	80	11	6	2	4
汐止市 Sijhih City	179,920	707	148	16	46	39	8	1	3
樹林市 Shulin City	163,600	269	95	21	46	16	6	1	3
鶯歌鎮 Yingge T.	85,329	130	40	10	13	15	5	1	2
三峽鎮 Sansia T.	93,210	641	131	14	21	69	14	2	2
淡水鎮 Danshuei T.	131,000	1,999	388	18	72	153	30	1	5
五股鄉 Wugu T.	76,900	1	24	7	17	0	3	1	2
泰山鄉 Taishan T.	73,506	66	37	14	19	9	5	2	3
林口鄉 Linkou T.	64,627	1	17	7	12	0	3	1	2
桃園市 Taoyuan City	388,313	4,304	679	83	211	111	17	2	5
中壢市 Jhongli City	357,182	1,471	366	96	189	41	10	3	5
平鎮市 Pingjhen City	201,506	995	198	23	49	49	10	1	2
八德市 Bade City	171,911	115	70	16	32	7	4	1	2
大溪鎮 Dasi T.	89,879	105	37	5	19	12	4	1	2
楊梅鎮 Yangmei T.	141,768	781	127	18	32	55	9	1	2
蘆竹鄉 Lujhu T.	129,854	124	78	17	54	10	6	1	4
大園鄉 Dayuan T.	79,491	517	41	5	20	65	5	1	3
龜山鄉 Gueishan T.	130,769	4,518	1,219	37	115	345	93	3	9
龍潭鄉 Longtan T.	112,415	944	194	14	41	84	17	1	4
觀音鄉 Guanyin T.	59,350	38	16	—	11	6	3	—	2
竹北市 Jhubei City	122,988	757	148	12	58	62	12	1	5
竹東鎮 Jhudong T.	96,185	1,027	131	18	30	107	14	2	3
湖口鄉 Hukou T.	73,816	427	56	13	18	58	8	2	2
新豐鄉 Sinfong T.	51,347	28	22	5	11	5	4	1	2

4-2 醫師數及病床數按主要都市分(續一)
Number of Physicians and Hospital Beds by Major City and Town (Cont.1)

項目 Item / 地區 Area	人口數 (年中人口) Mid-year population	病床數 No. of hospital beds	西醫數 No. of physicians	中醫數 No. of herb doctors	牙醫數 No.of dentists	每萬人病床數 Hospital beds per10,000 pop.	每萬人西醫數 Physicians per 10,000 pop.	每萬人中醫數 Herb doctors per 10,000 pop.	每萬人牙醫數 Denitists per 10,000 pop.
宜蘭市 Yilan City	95,739	707	163	22	39	74	17	2	4
羅東鎮 Luodong T.	74,096	1,963	286	27	52	265	39	4	7
冬山鄉 Dongshan T.	51,276	22	8	2	3	4	2	0	1
臺中市 Taichung City	1,050,145	10,109	2,836	584	943	96	27	6	9
苗栗市 Miaoli City	90,955	1,434	192	29	38	158	21	3	4
竹南鎮 Jhunan T.	74,740	186	55	14	17	25	7	2	2
頭份鎮 Toufen T.	94,141	1,228	133	18	35	130	14	2	4
豐原市 Fongyuan City	164,335	1,378	318	74	95	84	19	5	6
大里市 Dali City	191,191	790	203	73	87	41	11	4	5
太平市 Taiping City	171,384	1,155	228	46	68	67	13	3	4
東勢鎮 Dongshih T.	55,025	276	63	15	16	50	11	3	3
大甲鎮 Dajia T.	79,380	956	154	21	35	120	19	3	4
清水鎮 Cingshuei T.	85,838	525	57	18	26	61	7	2	3
沙鹿鎮 Shalu T.	77,855	796	182	29	32	102	23	4	4
梧棲鎮 Wuci T.	53,734	1,531	222	5	13	285	41	1	2
后里鄉 Houli T.	54,596	21	29	9	13	4	5	2	2
神岡鄉 Shengang .T.	64,251	67	29	13	18	10	5	2	3
潭子鄉 Tantzih T.	96,933	412	114	29	38	43	12	3	4
大雅鄉 Daya T.	87,485	345	77	29	26	39	9	3	3
烏日鄉 Wurih T.	67,255	147	50	22	24	22	7	3	4
大肚鄉 Dadu T.	55,909	11	23	7	12	2	4	1	2
龍井鄉 Longjing T.	71,736	36	28	5	21	5	4	1	3
霧峰鄉 Wufong T.	64,551	266	49	20	23	41	8	3	4
彰化市 Changhua City	235,660	3,292	895	87	196	140	38	4	8
鹿港鎮 Lugang T.	85,162	886	156	23	39	104	18	3	5
和美鎮 Hemei T.	88,947	173	56	20	21	19	6	2	2
員林鎮 Yuanlin T.	126,182	1,196	210	57	74	95	17	5	6
溪湖鎮 Sihu T.	56,519	154	47	12	16	27	8	2	3
二林鎮 Erlin T.	55,292	382	69	14	13	69	12	3	2
南投市 Nantou City	105,589	585	131	21	33	55	12	2	3
埔里鎮 Puli T.	86,550	802	155	19	29	93	18	2	3
草屯鎮 Caotun T.	99,818	1,364	143	33	41	137	14	3	4
竹山鎮 Jhushan T.	59,372	405	60	11	17	68	10	2	3
斗六市 Douliou City	105,246	1,564	293	49	48	149	28	5	5
虎尾鎮 Huwei T.	69,200	601	128	18	27	87	18	3	4

4-2 醫師數及病床數按主要都市分(續二)
Number of Physicians and Hospital Beds by Major City and Town (Cont.2)

項目 Item / 地區 Area	人口數 (年中人口) Mid-year population	病床數 No. of hospital beds	西醫數 No. of physicians	中醫數 No. of herb doctors	牙醫數 No.of dentists	每萬人病床數 Hospital beds per10,000 pop.	每萬人西醫數 Physicians per 10,000 pop.	每萬人中醫數 Herb doctors per 10,000 pop.	每萬人牙醫數 Denitists per 10,000 pop.
高雄市 Kaohsiung City	1,517,631	12,106	3,060	348	956	80	20	2	6
臺南市 Tainan City	762,348	5,683	1,474	211	463	75	19	3	6
嘉義市 Chiayi City	272,720	3,924	687	90	161	144	25	3	6
民雄鄉 Minsyong T.	72,799	36	30	6	13	5	4	1	2
水上鄉 Shueishang T.	53,780	5	14	2	6	1	3	0	1
新營市 Sinying City	78,864	649	119	19	33	82	15	2	4
永康市 Yongkang City	209,752	2,289	503	75	114	109	24	4	5
佳里鎮 Jiali T.	59,230	433	86	8	22	73	15	1	4
仁德鄉 Rende T.	67,973	622	70	8	8	92	10	1	1
歸仁鄉 Gueiren T.	65,368	55	43	6	19	8	7	1	3
鳳山市 Fongshan City	338,748	1,047	255	82	176	31	8	2	5
岡山鎮 Gangshan T.	95,909	795	127	21	46	83	13	2	5
林園鄉 Linyuan T.	71,449	348	64	10	11	49	9	1	2
大寮鄉 Daliao T.	109,460	565	64	14	21	52	6	1	2
仁武鄉 Renwu T.	67,005	81	26	6	15	12	4	1	2
路竹鄉 Lujhu T.	54,640	167	44	10	17	31	8	2	3
屏東市 Pingtung City	216,194	2,717	464	66	84	126	21	3	4
潮州鎮 Chaojhou T.	56,935	271	73	16	18	48	13	3	3
東港鎮 Donggang T.	50,419	1,248	169	11	15	248	34	2	3
萬丹鄉 Wandan T.	54,488	16	21	4	12	3	4	1	2
內埔鄉 Neipu T.	59,701	535	65	4	12	90	11	1	2
馬公市 Magong City	54,254	522	104	3	24	96	19	1	4
花蓮市 Hualien City	109,710	2,068	512	35	85	188	47	3	8
吉安鄉 Ji-an T.	78,831	23	21	6	20	3	3	1	3
臺東市 Taitung City	110,382	1,328	180	24	48	120	16	2	4

資料來源：行政院衛生署。 Source: Department of Health, Executive Yuan.

5. 住　宅

Housing

5-1 歷年住宅投資(民國六十六～九十六年)
Housing Investment* (1977~2007)

單位：新台幣百萬元
Unit：NT$ Million

項目 Item / 年 Year	住宅投資 Housing Investment (A)	固定資本形成 Fixed Capital Formation (B)	國內生產毛額 Gross Domestic Product (C)	住宅投資占固定資本形成之百分比 A/B ×100 (%)	住宅投資占國內生產毛額之百分比 A/C ×100 (%)
民國66年 1977	29,147	214,431	842,736	13.59	3.46
民國67年 1978	39,937	257,282	1,008,607	15.52	3.96
民國68年 1979	49,419	337,704	1,219,331	14.63	4.05
民國69年 1980	64,053	458,476	1,522,272	13.97	4.21
民國70年 1981	71,366	496,293	1,813,290	14.38	3.94
民國71年 1982	68,353	493,773	1,940,573	13.84	3.52
民國72年 1983	64,269	482,455	2,142,381	13.32	3.00
民國73年 1984	72,018	501,316	2,392,406	14.37	3.01
民國74年 1985	72,152	472,592	2,527,478	15.27	2.85
民國75年 1986	68,993	525,679	2,911,773	13.12	2.37
民國76年 1987	87,022	632,379	3,299,182	13.76	2.64
民國77年 1988	103,669	747,231	3,598,836	13.87	2.88
民國78年 1989	121,225	886,383	4,033,429	13.68	3.01
民國79年 1990	113,624	987,074	4,423,743	11.51	2.57
民國80年 1991	115,210	1,091,345	4,942,042	10.56	2.33
民國81年 1992	171,703	1,317,814	5,502,802	13.03	3.12
民國82年 1993	250,852	1,521,892	6,094,146	16.48	4.12
民國83年 1994	237,929	1,630,503	6,673,939	14.59	3.57
民國84年 1995	226,899	1,800,902	7,252,757	12.60	3.13
民國85年 1996	184,791	1,780,498	7,944,595	10.38	2.33
民國86年 1997	167,255	1,955,615	8,610,139	8.55	1.94
民國87年 1998	155,543	2,185,505	9,238,472	7.12	1.68
民國88年 1999	154,875	2,229,266	9,640,893	6.95	1.61
民國89年 2000	132,044	2,394,001	10,032,004	5.52	1.32
民國90年 2001	113,112	1,910,022	9,862,183	5.92	1.15
民國91年 2002	124,979	1,910,937	10,293,346	6.54	1.21
民國92年 2003	130,268	1,957,708	10,519,574	6.65	1.24
民國93年 2004	183,865	2,420,150	11,065,548	7.60	1.66
民國94年 2005	186,320	2,438,435	11,454,727	7.64	1.63
民國95年 2006	215,263	2,531,374	11,917,597	8.50	1.81
民國96年 2007	235,076	2,667,974	12,635,768	8.81	1.86

* 本表係按當年價格計算　　* at current prices
資料來源：行政院主計處97年11月發布「國民所得統計摘要」。
Source: Directorate-General of Budget, Accounting & Statistics, Executive Yuan, ***Statistical Abstract of National Income , Nov., 2007.***

5-2 住宅支出按區域及縣市分
Housing Expenditure by Region, County and City

年及地區別 Year and Area	住宅支出* Housing expenditure * 平均每戶全年住宅支出(元) Average family housing expenditure (NT$)	住宅支出占家庭支出之% Housing expenditure as % of family expenditure
臺灣地區 **Taiwan Area**		
民國八十七年 1998	141,235	16.7
民國八十八年 1999	141,800	16.6
民國八十九年 2000	144,508	16.7
民國九十 年 2001	139,586	16.4
民國九十一年 2002	136,533	15.9
民國九十二年 2003	136,967	16.1
民國九十三年 2004	136,437	15.6
民國九十四年 2005	140,460	15.8
民國九十五年 2006	142,091	15.8
民國九十六年 2007	**144,031**	**16.0**
北部區域 Northern R.	**179,122**	**18.0**
臺北市 Taipei City	248,649	20.7
基隆市 Keelung City	106,333	13.8
新竹市 Hsinchu City	177,095	14.9
臺北縣 Taipei C.	157,913	17.3
桃園縣 Taoyuan C.	154,453	16.6
新竹縣 Hsinchu C.	145,610	16.3
宜蘭縣 Yilan C.	127,315	15.8
中部區域 Central R.	**119,049**	**14.9**
臺中市 Taichung City	162,592	16.4
苗栗縣 Miaoli C.	107,588	13.7
臺中縣 Taichung C.	123,819	15.1
彰化縣 Changhua C.	102,426	13.7
南投縣 Nantou C.	106,405	15.0
雲林縣 Yunlin C.	82,232	13.6
南部區域 Southern R.	**111,161**	**14.5**
高雄市 Kaohsiung City	133,252	14.5
臺南市 Tainan City	135,335	15.7
嘉義市 Chiayi City	115,399	15.8
嘉義縣 Chiayi C.	79,606	12.8
臺南縣 Tainan C.	102,640	14.1
高雄縣 Kaohsiung C.	97,832	15.3
屏東縣 Pingtung C.	96,171	13.1
澎湖縣 Penghu C.	76,497	12.8
東部區域 Eastern R.	**104,857**	**15.5**
花蓮縣 Hualien C.	107,155	15.3
臺東縣 Taitung C.	101,419	15.9

註: * 住宅支出包括房地租(含實付及設算)與住宅裝修費。資料來源: 行政院主計處。
Note : * Housing expenditure includes rent (actual rent and imputed rent) and house repairs and installations.
Source: Directorate-General of Budget, Accounting & Statistics, Executive Yuan

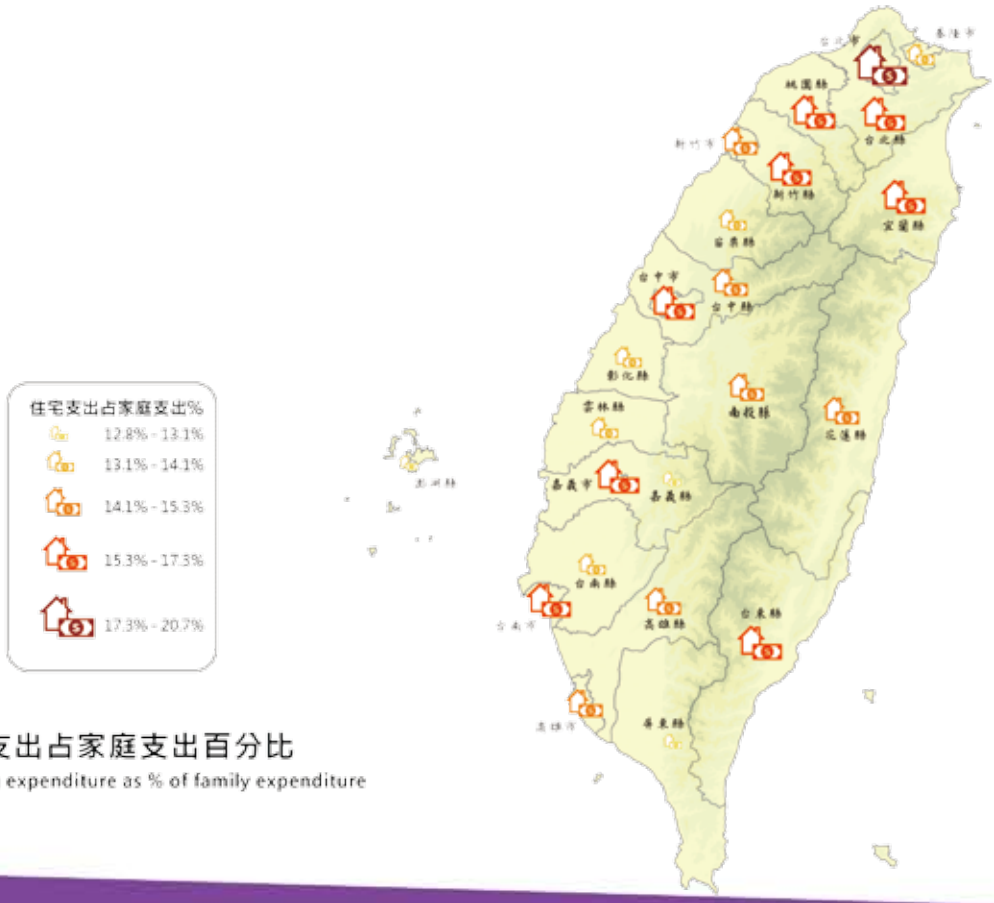

住宅支出占家庭支出百分比
Housing expenditure as % of family expenditure

5-3 住宅狀況
Housing Conditions

年及地區別 Year and Area	家庭戶數（戶）House-holds	平均每戶人數（人）Persons per household	住宅所有權 Ownership of Housing				建築式樣 Type of building					平均每戶建坪（坪）space per household（pin）	平均每人建坪（坪）space per person（pin）
			合計 Total	自有 Owner Occupied	租押 Rented	其他(含配住及借用) Issued, lease and others	合計 Total	平房 1 Story	2-3層樓 2-3 Stories	4-5層樓 4-5 Stories	6層樓以上 6 Stories or more		
臺灣地區 Taiwan Area													
民國九十三年 2004	7,083,445	3.50	100.00	86.80	8.08	5.12	100.00	12.52	43.24	25.93	18.30	42.41	12.12
民國九十四年 2005	7,206,883	3.42	100.00	87.33	7.77	4.91	100.00	12.62	42.76	26.09	18.53	42.21	12.34
民國九十五年 2006	7,307,999	3.41	100.00	87.83	7.26	4.90	100.00	11.53	42.22	26.55	19.69	42.84	12.56
民國九十六年 2007	**7,414,281**	**3.38**	**100.00**	**88.14**	**7.89**	**3.96**	**100.00**	**11.66**	**41.68**	**27.70**	**18.96**	**43.34**	**12.82**
北部區域 Northern R.	**3,408,439**	**3.44**	**100.00**	**86.51**	**9.98**	**3.51**	**100.00**	**5.22**	**25.08**	**43.30**	**26.40**	**36.62**	**10.64**
臺北市 Taipei City	941,991	3.31	100.00	82.58	11.17	6.25	100.00	4.72	9.59	55.97	29.72	30.49	9.21
基隆市 Keelung City	141,571	3.23	100.00	88.75	6.15	5.10	100.00	5.86	15.80	57.97	20.37	30.13	9.33
新竹市 Hsinchu City	129,193	3.48	100.00	86.78	4.64	8.58	100.00	7.53	41.69	28.05	22.73	51.47	14.80
臺北縣 Taipei C.	1,293,152	3.48	100.00	85.56	12.51	1.93	100.00	3.44	15.04	52.36	29.17	32.14	9.23
桃園縣 Taoyuan C.	611,651	3.55	100.00	90.35	7.96	1.68	100.00	6.04	46.49	20.42	27.05	47.50	13.36
新竹縣 Hsinchu C.	145,234	3.75	100.00	95.18	3.69	1.13	100.00	11.56	71.96	10.20	6.28	54.06	14.41
宜蘭縣 Yilan C.	145,647	3.31	100.00	93.13	3.16	3.72	100.00	11.86	72.04	9.27	6.83	46.03	13.89
中部區域 Central R.	**1,684,716**	**3.50**	100.00	**89.98**	**6.52**	**3.47**	**100.00**	**18.47**	**58.83**	**11.91**	**10.75**	**52.78**	**15.06**
臺中市 Taichung City	357,584	3.42	100.00	84.86	9.56	5.58	100.00	6.46	42.34	22.03	29.17	46.63	13.64
苗栗縣 Miaoli C.	161,658	3.52	100.00	92.61	3.01	4.38	100.00	18.12	70.16	8.30	3.42	54.87	15.58
臺中縣 Taichung C.	439,087	3.67	100.00	87.82	9.58	2.60	100.00	12.69	62.75	13.25	11.31	56.39	15.35
彰化縣 Changhua C.	346,002	3.64	100.00	93.12	5.27	1.61	100.00	23.37	61.28	11.34	4.01	57.07	15.66
南投縣 Nantou C.	163,185	3.57	99.68	91.10	4.67	3.91	100.00	23.03	70.62	3.69	2.34	55.30	15.49
雲林縣 Yunlin C.	217,200	3.02	100.00	94.96	1.28	3.75	100.00	38.95	56.88	2.33	1.83	45.30	14.99
南部區域 Southern R.	**2,127,459**	**3.23**	100.00	**89.34**	**5.72**	**4.94**	**100.00**	**14.91**	**53.15**	**17.07**	**14.86**	**46.41**	**14.37**
高雄市 Kaohsiung City	555,213	3.27	100.00	89.09	6.52	4.39	100.00	2.47	33.32	31.42	32.79	43.24	13.21
臺南市 Tainan City	254,997	3.40	100.00	86.64	9.23	4.13	100.00	5.49	52.29	26.48	15.75	47.92	14.08
嘉義市 Chiayi City	90,228	3.04	100.00	80.50	9.07	10.44	100.00	9.95	66.02	12.33	11.70	48.88	16.09
嘉義縣 Chiayi C.	167,730	3.12	100.00	93.73	4.20	2.08	100.00	37.04	62.04	0.60	0.31	43.79	14.02
臺南縣 Tainan C.	350,932	3.27	100.00	92.01	4.87	3.12	100.00	22.97	59.40	10.78	6.85	48.40	14.80
高雄縣 Kaohsiung C.	412,585	3.16	100.00	88.91	4.40	6.69	100.00	16.02	57.71	14.33	11.94	47.45	15.01
屏東縣 Pingtung C.	265,539	3.18	100.00	90.50	3.89	5.61	100.00	23.22	69.16	4.03	3.59	48.88	15.39
澎湖縣 Penghu C.	30,235	2.99	100.00	83.46	4.02	12.52	100.00	33.50	61.54	4.96	0.00	39.82	13.30
東部區域 Eastern R.	**193,667**	**2.91**	**100.00**	**87.79**	**6.90**	**5.31**	**100.00**	**29.83**	**58.49**	**7.34**	**4.34**	**45.85**	**15.76**
花蓮縣 Hualien C.	116,072	2.93	100.00	87.92	7.50	4.58	100.00	28.96	56.82	9.37	4.85	46.55	15.90
臺東縣 Taitung C.	77,595	2.88	100.00	87.59	6.01	6.39	100.00	31.13	60.98	4.31	3.57	44.80	15.56

資料來源：行政院主計處編印「中華民國臺灣地區九十六年家庭收支調查報告」。

Source: ***Report on the Survey of Family Income and Expenditure in Taiwan Area of Republic of China, 2007*** prepared by Directorate-General of Budget, Accounting and Statistics,Executive Yuan.

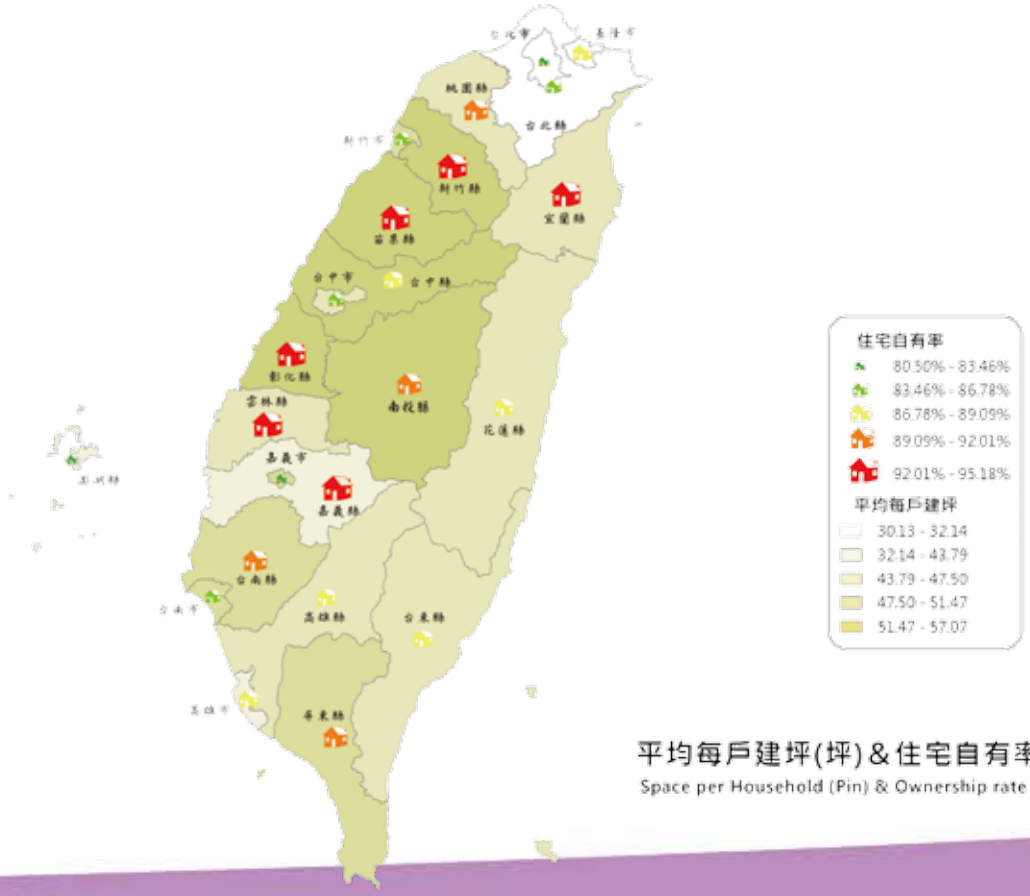

平均每戶建坪(坪)＆住宅自有率(%)
Space per Household (Pin) & Ownership rate (%)

5-4 國民住宅興建計畫及輔助人民貸款自購之執行
Public Housing Construction and Loans for Purchasing Housing

單位：戶
Unit：Household

項目 Item / 年度別 Year	國宅興建 Public Housing Construction							
	合計 Grand Total				政府直接興建 Government Construction			
	台灣地區 Taiwan Area	台灣省 Taiwan Province	台北市 Taipei City	高雄市 Kaohsiung City	台灣地區 Taiwan Area	台灣省 Taiwan Province	台北市 Taipei City	高雄市 Kaohsiung City
合計Total	**287,025**	**203,396**	**53,445**	**30,184**	**174,891**	**100,715**	**52,735**	**21,441**
六年計畫* 6 year plan	70,918	38,652	23,844	8,422	68,045	35,779	23,844	8,422
四年計畫* 4 year plan	44,760	33,131	8,127	3,502	26,748	15,119	8,127	3,502
75至78年度 FY1986-FY1989	11,072	8,934	1,743	395	2,930	862	1,743	325
79年度FY1980	16,921	10,124	4,124	2,673	14,096	7,299	4,124	2,673
80年度FY1991	12,132	8,237	1,902	1,993	3,605	511	1,902	1,192
81年度FY1992	15,939	12,240	2,105	1,594	11,424	8,468	2,105	851
82年度FY1993	13,390	11,380	1,110	900	5,970	4,476	1,110	384
83年度FY1994	20,072	13,446	4,694	1,932	9,363	3,538	4,694	1,131
84年度FY1995	22,537	16,231	3,599	2,707	11,092	6,652	3,368	1,072
85年度FY1996	18,296	14,863	1,213	2,220	9,478	7,564	1,070	844
86年度FY1997	13,786	11,118	600	2,068	6,035	4,726	264	1,045
87年度FY1998	16,531	15,235	296	1,000	6,017	5,721	296	—
88年度FY1999*	8,278	7,412	88	778	88	—	88	—
89年度FY2000	911	911	—	—	—	—	—	—
90年度FY2001	730	730	—	—	—	—	—	—
91年度FY2002	—	—	—	—	—	—	—	—
92年度FY2003	516	516	—	—	—	—	—	—
93年度FY2004	205	205	—	—	—	—	—	—
94年度FY2005	—	—	—	—	—	—	—	—
95年度FY2006	—	—	—	—	—	—	—	—
96年度FY2007	31	31	—	—	—	—	—	—

1. 六年計畫係指65年度至70年度，四年計畫係指71年度至74年度，89年度係指88下半年及89年度。
資料來源:內政部營建署。

*6 year plan : FY1976 to FY1981, 4 year plan : FY1982 to FY1985, FY2000 : 07/01/1999~12/31/2000
Source:Construction and Planning Administration, Ministry of Interior.

5-4 國民住宅興建計畫及輔助人民貸款自購之執行(續)
Public Housing Construction and Loans for Purchasing Housing (Cont.)

單位：戶
Unit：Household

項目 Item / 年度別 Year	國宅興建 Public Housing Construction								輔助人民貸款自購住宅 Government Loans for Purchasing Housing			
	貸款人民自建Contruction Loans to individuals				獎勵投資興建 Construction by Private Investment							
	台灣地區 Taiwan Area	台灣省 Taiwan Province	台北市 Taipei City	高雄市 Kaohsiung City	台灣地區 Taiwan Area	台灣省 Taiwan Province	台北市 Taipei City	高雄市 Kaohsiung City	台灣地區 Taiwan Area	台灣省 Taiwan Province	台北市 Taipei City	高雄市 Kaohsiung City
合計Total	**44,655**	**44,655**	—	—	**67,479**	**58,026**	**710**	**8,743**	**120,306**	**65,021**	**47,568**	**7,717**
六年計畫* 6 year plan	2,873	2,873	—	—	—	—	—	—	—	—	—	—
四年計畫* 4 year plan	18,012	18,012	—	—	—	—	—	—	—	—	—	—
75至78年度 FY1986-FY1989	7,640	7,640	—	—	502	432	—	70	—	—	—	—
79年度FY1980	2,263	2,263	—	—	562	562	—	—	1,318	879	223	216
80年度FY1991	2,067	2,067	—	—	6,460	5,659	—	801	1,344	729	453	162
81年度FY1992	1,234	1,234	—	—	3,281	2,538	—	743	6,805	4,929	1,583	293
82年度FY1993	1,346	1,346	—	—	6,074	5,558	—	516	8,562	5,720	2,342	500
83年度FY1994	1,388	1,388	—	—	9,321	8,520	—	801	18,155	13,327	4,360	468
84年度FY1995	1,121	1,121	—	—	10,324	8,458	231	1,635	9,542	4,618	4,437	487
85年度FY1996	1,243	1,243	—	—	7,575	6,056	143	1,376	21,075	11,097	9,000	978
86年度FY1997	1,193	1,193	—	—	6,558	5,199	336	1,023	17,770	9,306	5,789	2,675
87年度FY1998	914	914	—	—	9,600	8,600	—	1,000	13,458	4,293	8,549	616
88年度FY1999	968	968	—	—	7,222	6,444	—	778	13,901	5,184	8,198	519
89年度FY2000*	911	911	—	—	—	—	—	—	5,913	3,179	1,976	758
90年度FY2001	730	730	—	—	—	—	—	—	651	448	177	26
91年度FY2002	—	—	—	—	—	—	—	—	952	595	338	19
92年度FY2003	516	516	—	—	—	—	—	—	—	—	—	—
93年度FY2004	205	205	—	—	—	—	—	—	860	717	143	—
94年度FY2005	—	—	—	—	—	—	—	—	—	—	—	—
95年度FY2006	—	—	—	—	—	—	—	—	—	—	—	—
96年度FY2007	31	31	—	—	—	—	—	—	—	—	—	—

* 六年計畫係指65年度至70年度，四年計畫係指71年度至74年度，89年度係指88下半年及89年度。
資料來源：內政部營建署。

*6 year plan : FY1976 to FY1981, 4 year plan : FY1982 to FY1985, FY2000 : 07/01/1999~12/31/2000
Source:Construction and Planning Administration, Ministry of Interior.

6. 環 境 品 質

Environmental Quality

6-1 空氣污染測定結果 (民國九十二年至九十六年)
Air Pollution (2002~2007)

項目 Item / 年 Year / 地區 Area	總懸浮微粒(微克／立方公尺) Total Suspended particulates (ug/m³)					落塵量（噸／平方公里／月） Dust fall (Tons/ km²/month)				
	92年 2003	93年 2004	94年 2005	95年 2006	96年 2007	92年 2003	93年 2004	94年 2005	95年 2006	96年 2007
臺北市 Taipei City	75	78	72	63	63	10.2	9.7	8.7	7.7	8.6
基隆市 Keelung City	97	90	85	80	94	5.7	4.8	7.8	6.7	11.2
新竹市 Hsinchu City	100	64	71	68	83	5.2	5.0	4.9	4.8	4.5
臺北縣 Taipei C.	108	96	84	68	65	6.3	5.7	9.3	9.7	9.7
桃園縣 Taoyuan C.	107	95	103	102	83	4.2	4.3	4.9	2.9	5.5
新竹縣 Hsinchu C.	77	80	94	64	71	3.9	10.6	6.5	10.3	12.4
宜蘭縣 Yilan C.	61	60	63	57	54	5.9	4.4	3.5	6.3	4.1
臺中市 Taichung City	134	98	108	84	73	1.6	4.1	4.5	3.5	4.4
苗栗縣 Miaoli C.	95	70	65	55	75	10.4	3.9	2.0	4.4	3.2
臺中縣 Taichung C.	136	100	93	83	74	2.1	3.7	4.4	2.4	3.3
彰化縣 Changhua C.	148	110	105	96	84	2.6	4.1	5.4	3.3	2.3
南投縣 Nantou C.	61	68	78	60	69	5.9	4.3	4.3	1.6	2.8
雲林縣 Yunlin C.	143	127	104	92	100	4.7	4.5	3.0	—	3.8
高雄市 Kaohsiung City	172	140	127	145	134	2.7	3.0	3.2	3.5	3.5
臺南市 Tainan City	133	94	96	101	85	10.2	11.7	9.8	9.8	9.0
嘉義市 Chiayi City	223	110	100	83	91	5.4	3.5	4.2	3.1	3.3
嘉義縣 Chiayi C.	135	97	104	85	83	3.6	1.9	2.5	1.8	3.3
臺南縣 Tainan C.	151	107	89	104	84	14.3	16.9	12.2	14.0	7.4
高雄縣 Kaohsiung C.	171	155	143	115	106	2.2	2.5	3.0	2.4	4.2
屏東縣 Pingtung C.	138	88	75	86	74	2.0	3.1	4.1	2.7	3.3
澎湖縣 Penghu C.	29	62	48	61	61	5.4	3.6	3.9	4.4	5.3
花蓮縣 Hualien C.	70	64	61	73	61	4.3	3.0	2.6	3.1	2.2
臺東縣 Taitung C.	55	47	51	57	35	2.8	3.8	7.8	13.8	4.2

資料來源：行政院環境保護署。 Source: Environmental Protection Administration, Executive Yuan.

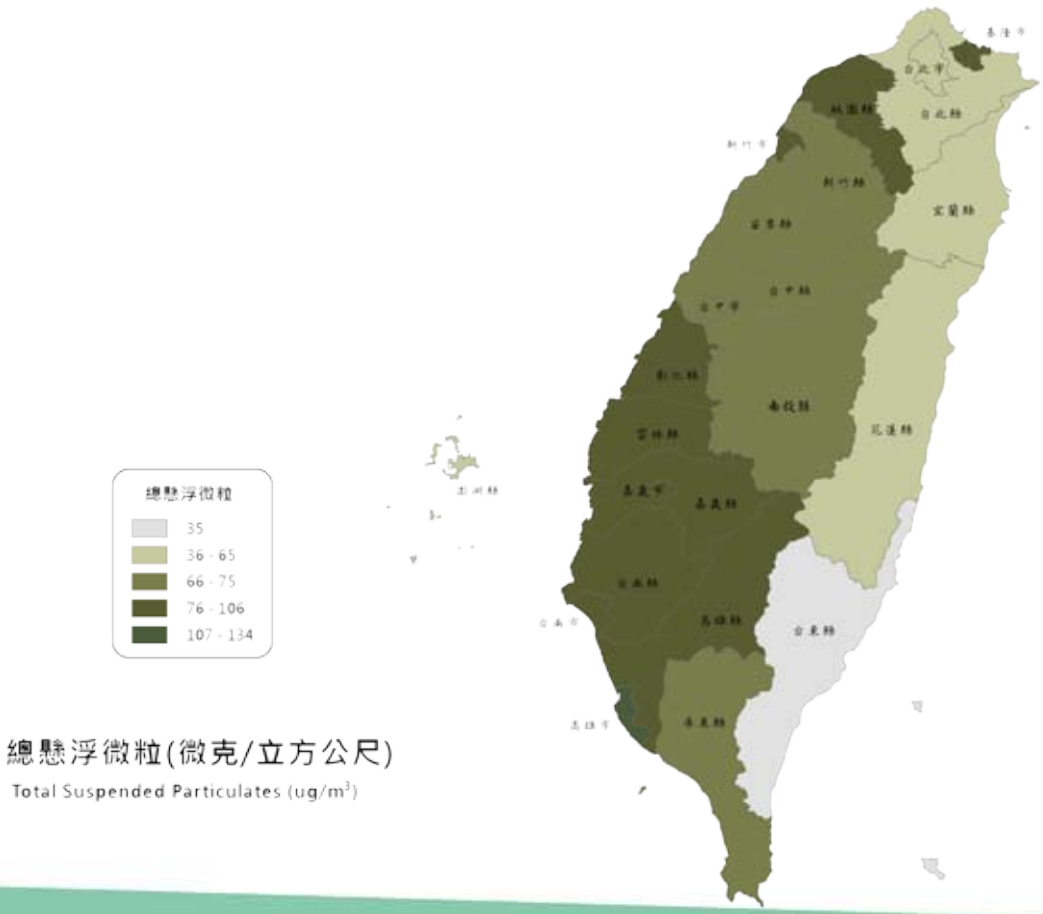

總懸浮微粒(微克/立方公尺)
Total Suspended Particulates (ug/m³)

6-2 垃圾清運處理狀況 Clearance of Refuse

項目 Item / 地區 Area	期中總人口數 (千人) Mid-year Population (1,000 Persons) (1)	指定清除地區期中人口數 (千人) Mid-year Pop. of Designated Clearance Area (1,000 persons) (2)	垃圾清運率 (%) % of population served (3)	垃圾產生量（公噸） 總計 Total (4)	垃圾清運量 小計 Sub-total (5)	焚化 Incineration (6)	巨大垃圾焚化 Bulk Waste Incineration (7)
臺灣地區 **Taiwan Area**							
民國九十三年 2004	22,616	22,599	99.92	7,522,221	5,840,052	4,304,986	-
民國九十四年 2005	22,652	22,628	99.89	7,741,387	5,502,960	4,297,520	143,849
民國九十五年 2006	22,738	22,718	99.91	7,707,790	5,015,247	4,162,051	126,562
民國九十六年 2007	**22,830**	**22,825**	**99.98**	**7,945,927**	**4,857,788**	**4,333,924**	**125,867**
北部區域 Northern R.	**10,077**	**10,077**	**100.00**	**3,642,251**	**2,137,634**	**1,969,133**	**68,978**
臺北市 Taipei City	2,631	2,631	100.00	1,000,413	525,555	442,511	10,783
基隆市 Keelung City	391	391	100.00	142,454	84,717	84,717	7,558
新竹市 Hsinchu City	397	397	100.00	188,782	104,325	92,749	91
臺北縣 Taipei C.	3,783	3,783	100.00	1,283,836	869,771	826,328	41,646
桃園縣 Taoyuan C.	1,923	1,923	100.00	717,965	383,367	380,072	2,737
新竹縣 Hsinchu C.	492	492	100.00	143,066	86,058	61,241	1,661
宜蘭縣 Yilan C.	460	460	100.00	165,730	83,841	81,515	4,502
中部區域 Central R.	**5,733**	**5,729**	**99.93**	**1,698,402**	**1,088,811**	**897,103**	**20,804**
臺中市 Taichung City	1,050	1,046	99.62	318,802	159,224	154,810	6,115
苗栗縣 Miaoli C.	560	560	100.00	172,836	118,801	28,894	53
臺中縣 Taichung C.	1,547	1,547	100.00	432,293	294,361	286,127	6,621
彰化縣 Changhua C.	1,315	1,315	100.00	418,180	282,784	273,539	5,961
南投縣 Nantou C.	534	534	100.00	170,600	98,664	89,843	657
雲林縣 Yunlin C.	727	727	100.00	185,688	134,977	63,890	1,397
南部區域 Southern R.	**6,441**	**6,441**	**100.00**	**2,421,071**	**1,524,191**	**1,424,991**	**35,369**
高雄市 Kaohsiung City	1,518	1,518	100.00	620,159	361,626	357,623	11,905
臺南市 Tainan City	762	762	100.00	391,635	165,565	150,784	3,073
嘉義市 Chiayi City	273	273	100.00	110,616	78,819	76,128	3,673
嘉義縣 Chiayi C.	553	553	100.00	178,756	138,024	138,024	2,157
臺南縣 Tainan C.	1,106	1,106	100.00	342,247	247,582	202,354	4,560
高雄縣 Kaohsiung C.	1,245	1,245	100.00	444,176	292,004	283,485	7,498
屏東縣 Pingtung C.	892	892	100.00	302,283	221,935	216,525	2,503
澎湖縣 Penghu C.	92	92	100.00	31,201	18,636	68	-
東部區域 Eastern R.	**579**	**578**	**99.83**	**184,203**	**107,152**	**42,697**	716
花蓮縣 Hualien C.	344	343	99.71	109,994	58,062	42,697	716
臺東縣 Taitung C.	235	235	100.00	74,210	49,090	-	-

資料來源: 行政院環境保護署。 Source: Environmental Protection Administration,Executive Yuan.

6-2 垃圾清運處理狀況(續一) Clearance of Refuse (Cont.1)

項目 Item / 地區 Area	Volume of Garbage Generated by Disposal Method (tons)							
	Volume of Garbage Clearance			巨大垃圾回收再利用 Bulk Waste Recycling and Reuse	廚餘回收 Food Wastes Recycled			資源回收 Garbage Recycled
	衛生掩埋 Sanitary Landfill (8)	巨大垃圾掩埋 Bulk Waste Landfill (9)	一般掩埋、堆置及其他（含打包、出售、曠野燃燒等） General Landfill, Dumping & Others (10)	(11)	小計 Sub-total (12)	養豬 Pig Feed (13)	堆肥及其他 Composing and Others (14)	(15)
臺灣地區 **Taiwan Area**								
民國九十三年 2004	1,459,068	-	75,998	-	294,797	221,559	73,238	1,387,372
民國九十四年 2005	1,167,593	61,193	37,846	28,337	460,137	357,473	102,664	1,749,953
民國九十五年 2006	836,531	36,556	16,665	26,964	565,525	450,437	115,086	2,100,054
民國九十六年 2007	**491,349**	**24,129**	**32,514**	**29,692**	**657,624**	**511,411**	**146,213**	**2,400,823**
北部區域 Northern R.	**147,653**	**8,112**	**20,848**	**14,850**	**306,358**	**229,753**	**76,605**	**1,183,409**
臺北市 Taipei City	83,044	-	-	8,092	78,679	20,278	58,401	388,087
基隆市 Keelung City	-	-	0	133	9,425	8,956	469	48,180
新竹市 Hsinchu City	11,576	1,336	0	323	13,811	11,049	2,762	70,323
臺北縣 Taipei C.	43,443	2,699	0	2,988	82,966	77,250	5,716	328,112
桃園縣 Taoyuan C.	3,295	3,295	-	2,476	83,303	82,152	1,151	248,821
新竹縣 Hsinchu C.	3,969	216	20,848	295	10,938	8,525	2,413	45,775
宜蘭縣 Yilan C.	2,326	566	-	543	27,236	21,543	5,693	54,111
中部區域 Central R.	**182,596**	**6,294**	**9,112**	**8,982**	**155,026**	**126,108**	**28,918**	**445,583**
臺中市 Taichung City	4,414	-	-	1,587	33,701	32,141	1,560	124,290
苗栗縣 Miaoli C.	81,315	2,037	8,592	565	10,834	7,613	3,221	42,636
臺中縣 Taichung C.	8,230	89	4	3,177	34,438	27,484	6,954	100,317
彰化縣 Changhua C.	8,864	1,969	381	2,606	43,148	38,197	4,951	89,643
南投縣 Nantou C.	8,686	641	135	690	17,297	14,077	3,220	53,949
雲林縣 Yunlin C.	71,087	1,558	-	357	15,608	6,596	9,012	34,748
南部區域 Southern R.	**98,745**	**7,932**	**454**	**4,167**	**177,490**	**146,777**	**30,713**	**715,223**
高雄市 Kaohsiung City	4,003	1,030	-	565	36,571	35,816	755	221,397
臺南市 Tainan City	14,780	1,111	-	231	52,609	36,477	16,132	173,230
嘉義市 Chiayi City	2,691	-	-	165	8,975	8,731	244	22,657
嘉義縣 Chiayi C.	-	-	-	562	10,850	8,672	2,178	29,320
臺南縣 Tainan C.	45,228	5,296	-	1,036	19,009	15,188	3,821	74,620
高雄縣 Kaohsiung C.	8,519	454	-	1,440	28,318	26,787	1,531	122,415
屏東縣 Pingtung C.	4,956	2	454	165	18,009	14,930	3,079	62,172
澎湖縣 Penghu C.	18,568	39	-	3	3,149	176	2,973	9,412
東部區域 Eastern R.	**62,355**	**1,791**	**2,100**	**1,693**	**18,750**	**8,773**	**9,977**	**56,608**
花蓮縣 Hualien C.	15,158	432	207	1,041	13,074	6,288	6,786	37,816
臺東縣 Taitung C.	47,197	1,359	1,893	652	5,676	2,485	3,191	18,792

6-2 垃圾清運處理狀況(續二) Clearance of Refuse (Cont.2)

地區 Area ＼ 項目 Item	平均每人每日垃圾產生量 (公斤) Volume of Garbage Generated per Capita Per day (Kg) (16)	平均每人每日垃圾清運量 (公斤) Volume of Garbage Cleaned Per Capita Per day (Kg) (17)	垃圾妥善處理率 (%) Garbage Disposal Rate (%) (18) *	垃圾回收率 Waste Recycling Rate (%) 合計 Total (19)	巨大垃圾回收再利用率 Bulk Waste Recycling and Reuse Rate (%) (20)	廚餘回收率 (%) Food Wastes Recycling Rate (%) (21)	資源回收率 Garbage Recycling Rate (%) (22)
臺灣地區 **Taiwan Area**							
民國九十三年 2004	0.91	0.71	98.99	22.36	-	3.92	18.44
民國九十四年 2005	0.94	0.67	99.51	28.92	0.37	5.94	22.61
民國九十五年 2006	0.93	0.60	99.78	34.93	0.35	7.34	27.25
民國九十六年 2007	**0.95**	**0.58**	**99.59**	**38.86**	**0.37**	**8.28**	**30.21**
北部區域 Northern R.	**0.99**	**0.58**	**99.43**	**41.31**	**0.41**	**8.41**	**32.49**
臺北市 Taipei City	1.04	0.55	100.00	47.46	0.81	7.86	38.79
基隆市 Keelung City	1.00	0.59	100.00	40.53	0.09	6.62	33.82
新竹市 Hsinchu City	1.30	0.72	100.00	44.74	0.17	7.32	37.25
臺北縣 Taipei C.	0.93	0.63	100.00	32.25	0.23	6.46	25.56
桃園縣 Taoyuan C.	1.02	0.55	100.00	46.60	0.34	11.60	34.66
新竹縣 Hsinchu C.	0.80	0.48	85.43	39.86	0.21	7.65	32.00
宜蘭縣 Yilan C.	0.99	0.50	100.00	49.41	0.33	16.43	32.65
中部區域 Central R.	**0.81**	**0.52**	**99.46**	**35.89**	**0.53**	**9.13**	**26.24**
臺中市 Taichung City	0.84	0.42	100.00	50.06	0.50	10.57	38.99
苗栗縣 Miaoli C.	0.85	0.58	95.03	31.27	0.33	6.27	24.67
臺中縣 Taichung C.	0.77	0.52	100.00	31.91	0.73	7.97	23.21
彰化縣 Changhua C.	0.87	0.59	99.91	32.38	0.62	10.32	21.44
南投縣 Nantou C.	0.88	0.51	99.92	42.16	0.40	10.14	31.62
雲林縣 Yunlin C.	0.70	0.51	100.00	27.31	0.19	8.41	18.71
南部區域 Southern R.	**1.03**	**0.65**	**99.98**	**37.04**	**0.17**	**7.33**	**29.54**
高雄市 Kaohsiung City	1.12	0.65	100.00	41.69	0.09	5.90	35.70
臺南市 Tainan City	1.41	0.60	100.00	57.72	0.06	13.43	44.23
嘉義市 Chiayi City	1.11	0.79	100.00	28.74	0.15	8.11	20.48
嘉義縣 Chiayi C.	0.89	0.68	100.00	22.78	0.31	6.07	16.40
臺南縣 Tainan C.	0.85	0.61	100.00	27.65	0.30	5.55	21.80
高雄縣 Kaohsiung C.	0.98	0.64	100.00	34.26	0.32	6.38	27.56
屏東縣 Pingtung C.	0.93	0.68	99.85	26.58	0.05	5.96	20.57
澎湖縣 Penghu C.	0.93	0.55	100.00	40.27	0.01	10.09	30.17
東部區域 Eastern R.	**0.87**	**0.51**	**98.86**	**41.83**	**0.92**	**10.18**	**30.73**
花蓮縣 Hualien C.	0.88	0.46	99.81	47.22	0.95	11.89	34.38
臺東縣 Taitung C.	0.87	0.57	97.45	33.85	0.88	7.65	25.32

* (18) =【(6)+(8)+(11))+(12)+(15)】÷(4)×100

平均每人每日垃圾清運量(公斤)
Daily garbage cleaned per capita (Kg)

6-3 重要河川污染情形
Pollution Level of Major Rivers

長度：公里
Lengh：Km

河川名稱 River	河流長度 Length	未(稍)受污染 Unpolluted		輕度污染 Low Polluted		中度污染 Medium Polluted		嚴重污染 High Polluted	
		長度 Length	%	長度 Length	%	長度 Length	%	長度 Length	%
總計 Total	**2,933.9**	**1,811.9**	**61.8**	**233.3**	**8.0**	**692.7**	**23.6**	**196.4**	**6.7**
中央管河川小計 River managed by central government, Sub-total	**2,257.8**	**1,419.4**	**62.9**	**172.7**	**7.6**	**492.2**	**21.8**	**173.8**	**7.7**
淡水河系 Danshuei River	323.4	192.7	59.6	47.3	14.6	50.9	15.7	32.4	10.0
蘭陽溪 Lanyang River	73.1	72.2	98.8	1.0	1.4	—	—	—	—
鳳山溪 Fongshan River	45.4	42.2	93.0	2.5	5.5	0.7	1.5	—	—
頭前溪 Toucian River	63.0	47.5	75.4	1.5	2.4	14.0	22.2	—	—
中港溪 Jhonggang River	54.1	46.4	85.8	3.5	6.5	2.5	4.6	1.7	3.1
後龍溪 Houlong River	58.0	43.6	75.2	9.8	16.9	3.8	6.6	0.8	1.4
大安溪 Da-an River	95.8	94.3	98.4	1.5	1.6	—	—	—	—
大甲溪 Dajia River	140.2	134.5	95.9	2.5	1.8	3.3	2.4	—	—
烏溪 Wu River	116.8	109.4	93.7	7.4	6.3	—	—	—	—
濁水溪 Jhuoshuei River	186.4	186.4	100.0	—	—	—	—	—	—
北港溪 Beigang River	81.9	—	—	2.3	2.8	42.4	51.8	37.2	45.4
朴子溪 Puzih River	75.7	26.4	34.9	2.7	3.6	42.8	56.5	3.8	4.7
八掌溪 Bajhang River	80.9	29.2	36.1	11.7	14.5	38.2	47.2	1.9	2.3
急水溪 Jishuei River	65.1	11.9	18.3	5.2	8.0	28.5	43.8	19.5	30.0
曾文溪 Zengwun River	138.5	67.2	48.5	27.5	19.9	43.8	31.6	—	—
鹽水溪 Yanshuei River	41.3	10.0	24.2	3.2	7.7	13.8	33.4	14.3	34.6
二仁溪 Erren River	65.2	3.7	5.7	3.4	5.2	35.1	53.8	23.0	35.3
阿公店溪 Agongdian River	29.7	—	—	—	—	4.1	13.8	25.6	86.2
高屏溪 Gaoping River	170.9	50.3	29.4	23.4	13.7	90.1	52.7	7.1	4.2
東港溪 Donggang River	46.9	7.6	16.2	6.4	13.6	26.4	56.3	6.5	13.9
四重溪 Sihchong River	31.9	31.3	98.1	0.1	0.2	0.5	1.6	—	—
卑南溪 Beinan River	84.4	84.4	100.0	—	—	—	—	—	—
秀姑巒溪 Siouguluan River	81.2	39.5	48.6	4.3	5.3	37.5	46.2	—	—
花蓮溪 Hualien River	57.3	38.0	66.3	5.5	9.6	13.8	24.1	—	—
和平溪 Heping River	50.7	50.7	100.0	—	—	—	—	—	—

6-3 重要河川污染情形(續)
Pollution Level of Major Rivers (Cont.)

長度：公里
Lengh：Km

河川名稱 River	河流長度 Length	未(稍)受污染 Unpolluted		輕度污染 Low Polluted		中度污染 Medium Polluted		嚴重污染 High Polluted	
		長度 Length	%	長度 Length	%	長度 Length	%	長度 Length	%
縣(市)管河川小計 River managed by County government, Sub-total	**634.3**	**366.0**	**57.7**	**52.4**	**8.3**	**194.1**	**30.6**	**21.9**	**3.5**
南澳溪 Nanao River	43.9	41.3	94.1	0.7	1.6	1.8	4.1	—	—
蘇澳溪 Suao River	8.8	8.1	92.0	0.3	3.4	0.4	4.5	—	—
新城溪 Sincheng River	18.1	16.0	88.4	1.9	10.5	0.3	1.7	—	—
得子口溪 Dezihkou River	19.3	7.3	37.8	4.2	21.8	6.3	32.6	1.5	7.8
雙溪 Shuang River	26.8	26.8	100.0	—	—	—	—	—	—
南崁溪 Nankan River	30.7	—	—	—	—	24.8	80.8	5.9	19.2
老街溪 Laojie River	37.1	0.6	1.6	6.5	17.5	27.3	73.6	2.8	7.5
社子溪 Shezih River	24.2	7.2	29.8	4.6	19.0	12.1	50.0	0.3	1.2
西湖溪 Sihu River	32.5	31.8	97.8	0.1	0.3	0.6	1.8	—	—
新虎尾溪 Sinhuwei River	49.8	—	—	3.3	6.6	42.1	84.5	4.5	9.0
林邊溪 Linbian River	42.2	18.1	42.9	4.1	9.7	13.7	32.5	6.3	14.9
枋山溪 Fangshan River	25.7	23.6	91.8	2.1	8.2	—	—	—	—
楓港溪 Fengkang River	20.4	14.3	70.1	4.2	20.6	1.5	7.4	0.3	1.5
保力溪 Baoli River	14.9	5.2	34.9	4.7	31.5	5.0	33.6	—	—
港口溪 Gangkou River	31.2	31.0	99.4	0.2	0.6	—	—	—	—
知本溪 Jhihben River	39.3	39.3	100.0	—	—	—	—	—	—
利嘉溪 Lijia River	37.7	24.6	65.3	0.2	0.5	12.9	34.2	—	—
太平溪 Taiping River	20.0	11.9	59.5	3.4	17.0	4.7	23.5	—	—
吉安溪 Ji-an River	11.4	5.9	51.8	2.2	19.3	3.3	28.9	—	—
美崙溪 Meilun River	19.6	11.8	60.2	2.3	11.7	5.2	26.5	0.3	1.5
立霧溪 Liwu River	58.4	18.9	32.4	7.4	12.7	32.1	55.0	—	—
率芒溪 Shuaimang River	22.3	22.3	100.0	—	—	—	—	—	—
其他河川小計 Others, Sub-total	**41.8**	**26.5**	**63.4**	**8.2**	**19.6**	**6.4**	**15.3**	0.7	**1.7**
福興溪 Fuhsing River	15.3	8.6	56.2	3.4	22.2	3.3	21.6	—	—
鹽港溪 Yengang River	12.0	7.4	61.7	1.5	12.5	2.5	20.8	0.7	5.8
磺溪 Huang River	14.5	10.6	73.1	3.3	22.8	0.7	4.8	—	—

資料來源: 行政院環境保護署。
Source: Environmenal Protection Adminstration, Executive Yuan

6-4 污水處理率
Sewage Treatment Rate

項目 Item / 地區 Area	人口數（人） Total Population (Persons) (1)	戶數[1]（戶） Total households (households) (2)	污水處理率（%） Percentage of Population Served by Waste Water Treatment Plants: 公共污水下水道接管戶數 Households having public sanitary sewer (3)	專用污水下水道接管戶數[2] Households having specialized sanitary sewer (4)	建築物污水處理設施設置戶數[3] Households having building's sewage facilities (5)	污水處理戶數合計 Total households having sewerage treatement (6)=(3)+(4)+(5)	公共污水下水道普及率 Served rate of public sanitary sewer(%) (7)=(3)/(2)	專用污水下水道普及率 Served rate of specialized sanitary sewer(%) (8)=(4)/(2)	建築物污水設施設置率 Installatione rate of building's sewage facilities (9)=(5)/(2)	污水處理率合計（%） % of population served by wastewater treatement plants (10)=(7)+(8)+(9)
臺灣地區 Taiwan Area										
民國九十七年八月底 (August 31,2008)	**22,901,096**	**5,725,274**	**1,050,041**	**732,064**	**582,945**	**2,365,050**	**18.34**	**12.79**	**10.18**	**41.31**
北部區域 Northern R.	**10,139,080**	**2,534,770**	**757,022**	**581,782**	**232,515**	**1,571,319**	**29.87**	**22.95**	**9.17**	**61.99**
臺北市 Taipei City	2,630,191	657,548	573,255	27,848	15,287	616,390	87.18	4.24	2.32	93.74
基隆市 Keelung City	389,443	97,361	4,717	2,768	8,485	15,970	4.84	2.84	8.71	16.39
新竹市 Hsinchu City	402,368	100,592	—	17,316	16,248	33,564	—	17.21	16.15	33.36
臺北縣 Taipei C.	3,811,043	952,761	166,385	395,706	82,717	644,808	17.46	41.53	8.68	67.67
桃園縣 Taoyuan C.	1,945,581	486,395	12,329	109,446	76,125	197,900	2.53	22.50	15.65	40.68
新竹縣 Hsinchu C.	499,372	124,843	—	23,119	24,694	47,813	—	18.52	19.78	38.30
宜蘭縣 Yilan C.	461,082	115,271	336	5,579	8,959	14,874	0.29	4.84	7.77	12.90
中部區域 Central R.	**5,746,543**	**1,436,636**	**50,499**	**71,917**	**141,756**	**264,172**	**3.52**	**5.01**	**9.87**	**18.40**
臺中市 Taichung City	1,062,244	265,561	44,013	34,969	35,572	114,554	16.57	13.17	13.40	43.14
苗栗縣 Miaoli C.	559,851	139,963	—	4,212	11,893	16,105	—	3.01	8.50	11.51
臺中縣 Taichung C.	1,553,446	388,362	3,199	20,450	39,014	62,663	0.82	5.27	10.05	16.14
彰化縣 Changhua C.	1,313,003	328,251	—	5,877	13,756	19,633	—	1.79	4.19	5.98
南投縣 Nantou C.	532,762	133,191	3,287	3,315	21,114	27,716	2.47	2.49	15.85	20.81
雲林縣 Yunlin C.	725,237	181,309	—	3,094	20,407	23,501	—	1.71	11.26	12.97
南部區域 Southern R.	**6,440,294**	**1,610,074**	**242,520**	**76,941**	**198,683**	**518,144**	**15.06**	**4.78**	**12.34**	**32.18**
高雄市 Kaohsiung City	1,523,317	380,829	197,842	31,090	76,598	305,530	51.95	8.16	20.11	80.22
臺南市 Tainan City	767,018	191,755	18,834	14,641	13,954	47,429	9.82	7.64	7.28	24.74
嘉義市 Chiayi City	273,789	68,447	—	2,733	8,961	11,694	—	3.99	13.09	17.08
嘉義縣 Chiayi C.	549,265	137,316	5,608	3,348	7,371	16,327	4.08	2.44	5.37	11.89
臺南縣 Tainan C.	1,104,491	276,123	1,076	7,900	18,419	27,395	0.39	2.86	6.67	9.92
高雄縣 Kaohsiung C.	1,243,026	310,757	16,572	12,666	50,189	79,427	5.33	4.08	16.15	25.56
屏東縣 Pingtung C.	886,786	221,697	2,588	4,098	18,521	25,207	1.17	1.85	8.35	11.37
澎湖縣 Penghu C.	92,602	23,151	—	465	4,670	5,135	—	2.01	20.17	22.18
東部區域 Eastern R.	**575,179**	**143,795**	—	**1,424**	**9,991**	**11,415**	—	**0.99**	**6.95**	**7.94**
花蓮縣 Hualien C.	342,516	85,629	—	1,178	4,990	6,168	—	1.38	5.83	7.21
臺東縣 Taitung C.	232,663	58,166	—	246	5,001	5,247	—	0.42	8.60	9.02

註1：各縣市戶數係依97年8月底各縣市戶政資料總人口除以假設每戶四人而得。
註2：專用污水下水道係指規模100戶或500人以上社區、工業區，依環保署及各縣市政府調查資料填
註3：建築物污水處理設施係指依八十八年一月公布之「建築技術規則」應設置之設施。
資料來源: 內政部營建署。

Note:1.Number of households is calculated from total population with assumption of four persons per household.
2.Specialized sanitary sewer for residential or industry community with 100 households or 500 persons according to surveys made by EPA and local governments.
3.Sewer facilities are required by "Building Code" implemented in January 1999.
Source: Construction and Planning Administration, Ministry of Interior.

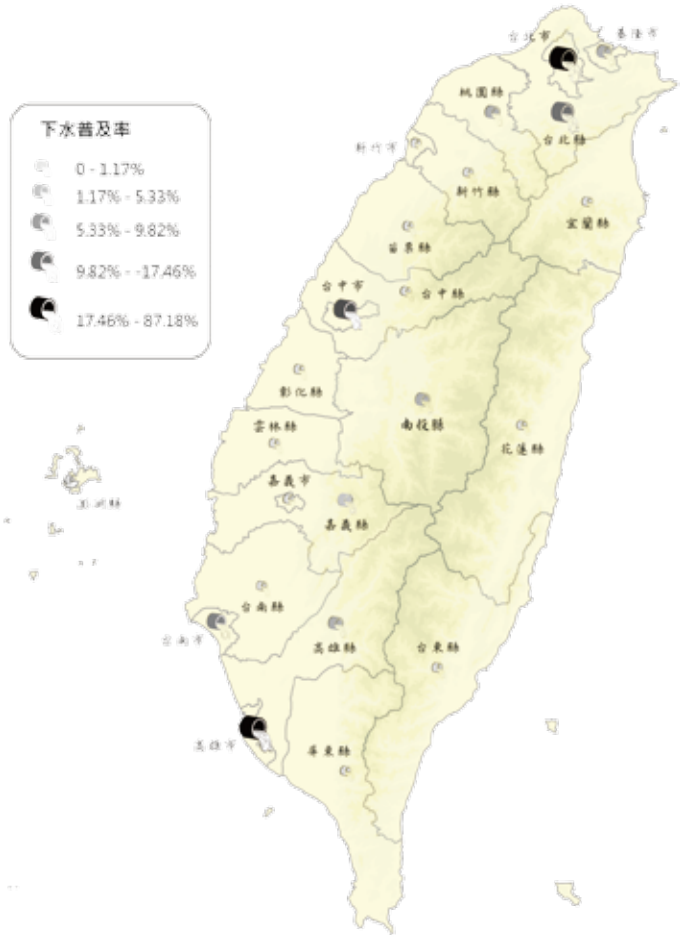

公共污水下水道普及率(%)
Served rate of public sanitary sewer (%)

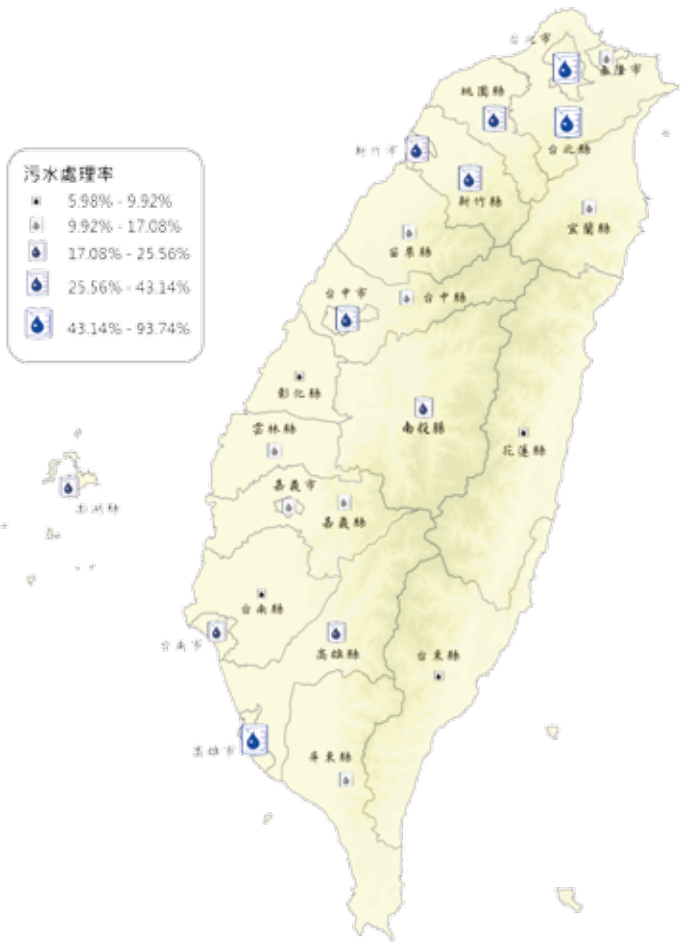

污水處理率合計(%)
Percentage of population served

7. 大衆秩序與安全

Public Order

7-1 刑案件數、道路交通事故、火災發生次數及消防設備按區域及縣市分
Crimes, Road Traffic Accidents, Fires and Fire Fighting Equipment by Region, County and City

年及地區別 Year and Area	年中人口數(人) Midyear Population (persons)	刑案[1] Crime[1]			
		發生件(含機車竊盜) Cases (Including burglary)	嫌疑人犯數 No. of criminals		每萬人刑案發生件數 Crimes per 10,000 pop.
			總數 Total	少年犯[2] Juvenile 2	
臺灣地區 Taiwan Area					
民國八十七年 1998	21,777,096	434,513	158,923	23,094	199.5
民國八十八年 1999	21,952,486	381,483	172,554	20,790	173.8
民國八十九年 2000	22,125,102	414,273	170,311	17,605	187.2
民國 九十 年 2001	22,277,933	480,598	167,676	15,949	215.7
民國九十一年 2002	22,396,420	494,337	174,102	14,605	220.7
民國九十二年 2003	22,493,921	488,410	150,647	11,992	217.1
民國九十三年 2004	22,575,034	515,201	168,685	10,284	228.2
民國九十四年 2005	22,652,541	547,667	198,287	9,321	241.8
民國九十五年 2006	22,740,012	505,321	219,690	10,095	222.2
民國九十六年 2007	**22,828,559**	**484,037**	**255,969**	**10,610**	**212.0**
北部區域 Northern R.	**10,075,955**	**219,369**	**113,842**	**4,802**	**217.7**
臺北市 Taipei C.	2,630,756	53,921	31,291	973	205.0
基隆市 Keelung C.	390,515	7,145	4,899	243	183.0
新竹市 Hsinchu C.	396,896	9,932	4,499	331	250.2
臺北縣 Taipei Co.	3,782,555	88,719	42,191	1,872	234.5
桃園縣 Taoyuan Co.	1,923,065	40,641	21,053	794	211.3
新竹縣 Hsinchu Co.	491,757	11,471	4,816	284	233.3
宜蘭縣 Yilan Co.	460,412	7,540	5,093	305	163.8
中部區域 Central R.	**5,733,622**	**119,653**	**62,602**	**2,414**	**208.7**
臺中市 Taichung C.	1,050,145	34,400	14,394	549	327.6
苗栗縣 Miaoli Co.	560,075	8,756	5,245	188	156.3
臺中縣 Taichung Co.	1,547,166	31,648	14,979	650	204.6
彰化縣 Changhua Co.	1,314,694	22,358	15,574	612	170.1
南投縣 Nantou Co.	534,461	10,709	6,863	242	200.4
雲林縣 Yunlin Co.	727,081	11,782	5,547	173	162.0
南部區域 Southern R.	**6,439,872**	**135,567**	**72,244**	**2,761**	**210.5**
高雄市 Kaohsiung C.	1,517,631	37,018	20,812	982	243.9
臺南市 Tainan C.	762,348	19,351	8,587	277	253.8
嘉義市 Chiayi C.	272,720	7,771	4,219	199	284.9
嘉義縣 Chiayi Co.	552,593	7,779	5,646	199	140.8
臺南縣 Tainan Co.	1,106,047	18,168	9,339	261	164.3
高雄縣 Kaohsiung Co.	1,244,894	29,860	14,953	452	239.9
屏東縣 Pingtung Co.	891,554	14,596	7,797	328	163.7
澎湖縣 Penghu Co.	92,088	1,024	891	63	111.2
東部區域 Eastern R.	**579,111**	**9,448**	**7,281**	**633**	**163.1**
花蓮縣 Hualien Co.	344,303	7,250	5,630	455	210.6
臺東縣 Taitung Co.	234,809	2,198	1,651	178	93.6

7-1 刑案件數、道路交通事故、火災發生次數及消防設備按區域及縣市分(續)

Crimes, Road Traffic Accidents, Fires and Fire Fighting Equipment by Region, County and City (Cont.1)

年及地區別 Year and Area	道路交通事故[3] Road traffic accidents[3]				火災 Fires		消防設備 Fire fighting equipment			
	肇事件數 Cases	死傷人數 Casualties		每萬人道路交通事故件數 Cases per 10,000 pop	火災發生次數 Cases	每萬人火災發生次數 Cases per 10,000 pop.	消防車輛(輛) Fire engines	消防人員 (Firemen)	每萬人消防車輛 Fire engines per 10,000 pop.	每萬人消防人員 Firemen per 10,000 pop.
		死 Dead	傷 Injured							
臺灣地區 **Taiwan Area**										
民國八十七年 1998	2,476	2,340	1,631	1.1	14,087	6.5	1,786	26,848	0.82	12.3
民國八十八年 1999	2,299	2,249	1,419	1.0	17,579	8.0	1,783	29,364	0.81	13.4
民國八十九年 2000	3,086	3,246	1,444	1.4	14,949	6.8	1,880	30,830	0.85	13.9
民國 九十 年 2001	3,041	3,221	1,407	1.4	12,896	5.8	1,926	34,410	0.86	15.4
民國九十一年 2002	2,657	2,780	1,211	1.2	12,542	5.6	1,962	36,522	0.88	16.3
民國九十二年 2003	2,448	2,573	1,140	1.1	8,447	3.8	2,002	38,571	0.89	17.1
民國九十三年 2004	2,354	2,468	1,107	1.0	6,434	2.9	2,015	39,440	0.89	17.5
民國九十四年 2005	2,613	2,726	1,220	1.2	4,964	2.2	2,035	39,548	0.90	17.5
民國九十五年 2006	2,850	2,966	1,184	1.3	4,177	1.8	2,077	40,535	0.91	17.8
民國九十六年 2007	**2,324**	**2,422**	**919**	**1.0**	**3,193**	**1.4**	**2,132**	**41,645**	**0.93**	**18.2**
北部區域 Northern R.	**674**	**706**	**293**	**0.7**	**1,495**	**1.5**	**895**	**14,839**	**0.89**	**14.7**
臺北市 Taipei C.	85	94	60	0.3	309	1.2	262	3,226	1.00	12.3
基隆市 Keelung C.	25	26	5	0.6	74	1.9	59	1,543	1.51	39.5
新竹市 Hsinchu C.	33	34	10	0.8	80	2.0	38	1,037	0.96	26.1
臺北縣 Taipei Co.	188	193	80	0.5	426	1.1	283	4,520	0.75	11.9
桃園縣 Taoyuan Co.	171	178	78	0.9	375	2.0	157	2,399	0.82	12.5
新竹縣 Hsinchu Co.	95	100	36	1.9	97	2.0	56	1,026	1.14	20.9
宜蘭縣 Yilan Co.	77	81	24	1.7	134	2.9	40	1,088	0.87	23.6
中部區域 Central R.	**741**	**777**	**282**	**1.3**	**746**	**1.3**	**509**	**10,071**	**0.89**	**17.6**
臺中市 Taichung C.	65	65	17	0.6	150	1.4	64	1,045	0.61	10.0
苗栗縣 Miaoli Co.	84	89	37	1.5	41	0.7	49	952	0.87	17.0
臺中縣 Taichung Co.	199	212	81	1.3	83	0.5	134	1,916	0.87	12.4
彰化縣 Changhua Co.	156	165	66	1.2	140	1.1	112	3,225	0.85	24.5
南投縣 Nantou Co.	76	82	33	1.4	240	4.5	88	1,534	1.65	28.7
雲林縣 Yunlin Co.	161	164	48	2.2	92	1.3	62	1,399	0.85	19.2
南部區域 Southern R.	**786**	**811**	**298**	**1.2**	**723**	**1.1**	**634**	**14,540**	**0.98**	**22.6**
高雄市 Kaohsiung C.	88	88	33	0.6	135	0.9	157	1,659	1.03	10.9
臺南市 Tainan C.	33	36	20	0.4	92	1.2	70	2,149	0.92	28.2
嘉義市 Chiayi C.	27	27	5	1.0	41	1.5	35	745	1.28	27.3
嘉義縣 Chiayi Co.	93	97	22	1.7	55	1.0	56	1,784	1.01	32.3
臺南縣 Tainan Co.	183	185	78	1.7	142	1.3	95	2,267	0.86	20.5
高雄縣 Kaohsiung Co.	189	197	65	1.5	122	1.0	107	3,535	0.86	28.4
屏東縣 Pingtung Co.	169	177	73	1.9	86	1.0	88	1,981	0.99	22.2
澎湖縣 Penghu Co.	4	4	2	0.4	50	5.4	26	420	2.82	45.6
東部區域 Eastern R.	**123**	**128**	**46**	**2.1**	**229**	**4.0**	**94**	**2,195**	**1.62**	**37.9**
花蓮縣 Hualien Co.	59	62	20	1.7	36	1.0	48	1,270	1.39	36.9
臺東縣 Taitung Co.	64	66	26	2.7	193	8.2	46	925	1.96	39.4

註:[1]本表所列刑案資料未包括鐵路、刑事局、航警局、國道警局、保安總隊及港務警局等資料。
[2]少年犯指十二歲以上未滿十八歲之人犯。
[3]本表所列道路交通事故資料未含國道資料。
資料來源: 內政部警政署及消防署。

Notes: [1] Excluding data of Railroad, Criminal Investigation Bureau, Aviation Police Bureau, National Highway Police Bureau, Peace Reservation Team and Harbor Police Bureau.
[2] 12 To 17 year of age.
[3] Excluding data of Highway Patrol Division.
Sources:National Police Administration and National Fire Administration, Ministry of Interior.

每萬人道路交通事故次數
Road traffic accidents per 10000 pop.

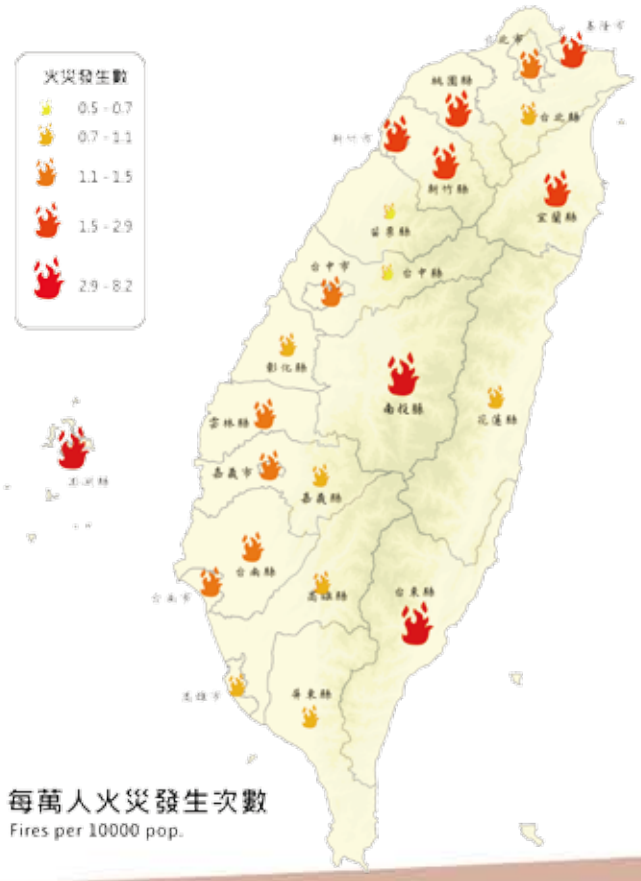

每萬人火災發生次數
Fires per 10000 pop.

8. 教　育　文　化

Education and Culture

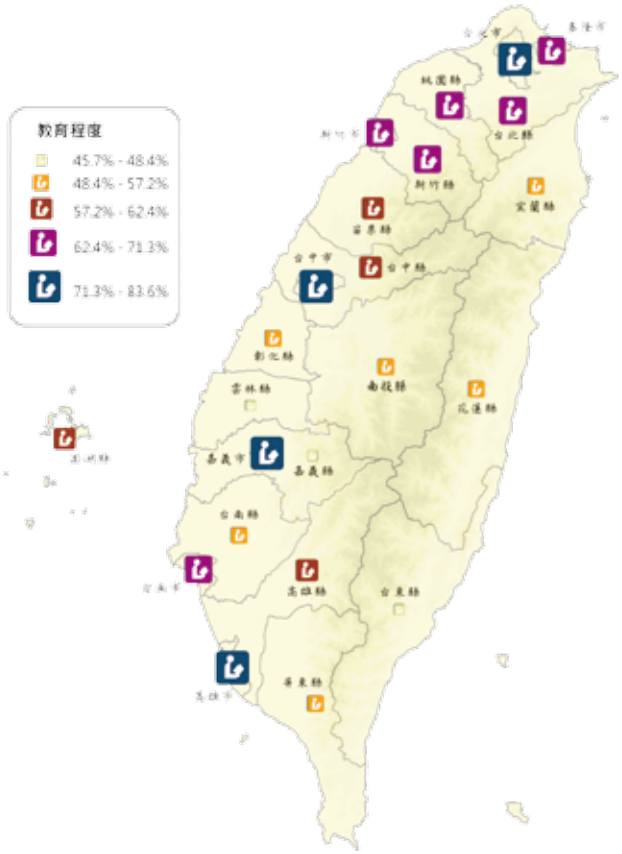

15歲以上民間人口教育程度
在高中以上所佔比例(%)

% of civilian pop. aged 15 and over with a min. of senior high school edu.

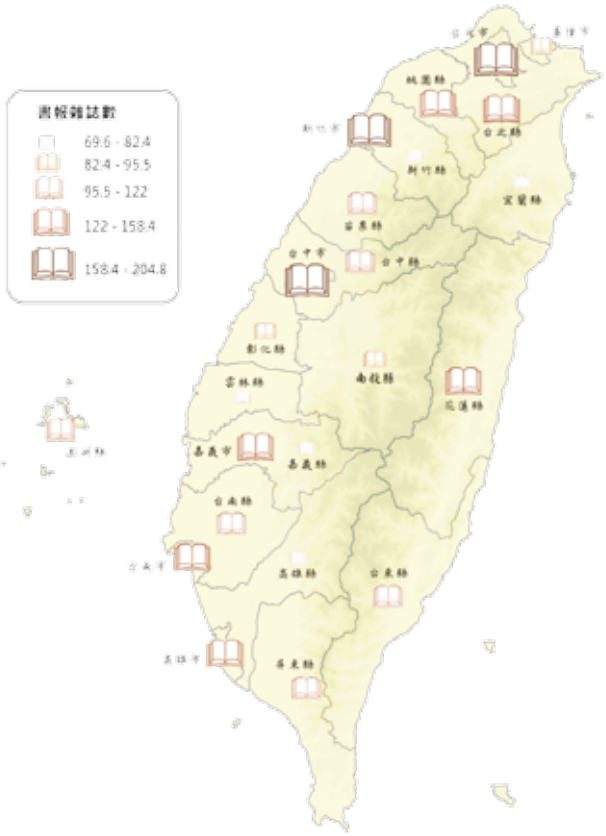

每千人書報雜誌份數

No. of newspapers & magazines per 1000 pop.

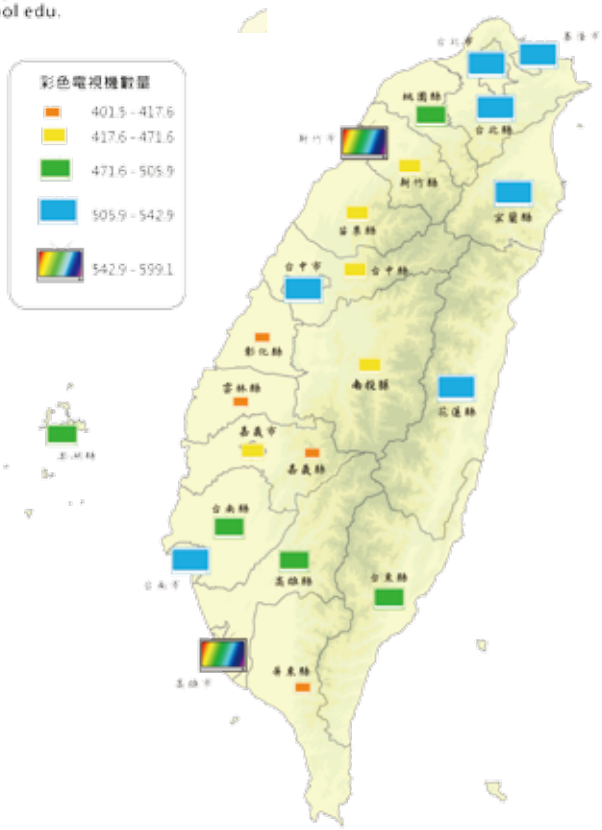

每千人彩色電視機數量

Color T.V. sets per 1000 pop.

8-1 教育程度、書報雜誌及彩色電視機數量按區域及縣市分

Level of Education, Number of Newspapers, Magazines and Color Television sets by Region, County and City

年及地區別 Year and Area	十五歲以上民間人口教育程度 * Educational level of Civilian population aged 15 and over *													
	總計 Grand total'		不識字與自修 Illiterate& Self-educated		國小Primary school		國中 Junior high		高中 Senior high		高職 Vocational		大專及以上 Junior college and above	
	人數(千人) (1,000 Persons)	%	人數(千人) (1,000 Persons)	%	人數(千人) (1,000 Persons)	%	人數(千人) (1,000 Persons)	%	人數(千人) (1,000 Persons)	%	人數(千人) (1,000 Persons)	%	人數(千人) (1,000 Persons)	%
臺灣地區 Taiwan Area														
民國八十七年 1998	16,448	100.0	1,309	8.0	3,412	20.7	2,820	17.1	1,671	10.1	3,754	22.8	3,481	21.2
民國八十八年 1999	16,687	100.0	1,160	7.0	3,349	20.1	2,866	17.2	1,708	10.2	3,878	23.2	3,726	22.3
民國八十九年 2000	16,963	100.0	1,119	6.6	3,327	19.6	2,881	17.0	1,746	10.3	3,941	23.2	3,948	23.3
民國九十 年 2001	17,179	100.0	1,089	6.3	3,291	19.2	2,797	16.3	1,790	10.4	3,999	23.3	4,213	24.5
民國九十一年 2002	17,387	100.0	1,045	6.0	3,253	18.7	2,689	15.5	1,825	10.5	4,055	23.3	4,520	26.0
民國九十二年 2003	17,572	100.0	987	5.6	3,204	18.2	2,646	15.1	1,829	10.4	4,095	23.3	4,811	27.4
民國九十三年 2004	17,760	100.0	933	5.3	3,156	17.8	2,613	14.7	1,827	10.3	4,127	23.2	5,104	28.7
民國九十四年 2005	17,949	100.0	873	4.9	3,111	17.3	2,589	14.4	1,814	10.1	4,137	23.1	5,424	30.2
民國九十五年 2006	18,166	100.0	805	4.4	3,064	16.9	2,586	14.2	1,818	10.0	4,158	22.9	5,735	31.6
民國九十六年 2007	**18,391**	**100.0**	**755**	**4.1**	**3,013**	**16.4**	**2,566**	**14.0**	**1,830**	**10.0**	**4,182**	**22.7**	**6,046**	**32.9**
北部區域 Northern R.	**8,127**	**100.0**	**226**	**2.8**	**1,109**	**13.6**	**1,040**	**12.8**	**906**	**11.1**	**1,742**	**21.4**	**3,105**	**38.2**
臺北市 Taipei City	2,171	100.0	33	1.5	152	7.0	173	8.0	279	12.9	335	15.4	1,200	55.3
基隆市 Keelung City	318	100.0	12	3.8	51	16.0	45	14.2	34	10.7	82	25.8	94	29.6
新竹市 Hsinchu City	310	100.0	10	3.2	42	13.5	37	11.9	29	9.4	67	21.6	125	40.3
臺北縣 Taipei C.	3,080	100.0	81	2.6	500	16.2	445	14.4	347	11.3	681	22.1	1,026	33.3
桃園縣 Taoyuan C.	1,495	100.0	50	3.3	223	14.9	217	14.5	150	10.0	400	26.8	455	30.4
新竹縣 Hsinchu C.	382	100.0	15	3.9	65	17.0	51	13.4	44	11.5	93	24.3	114	29.8
宜蘭縣 Yilan C.	371	100.0	25	6.7	76	20.5	72	19.4	23	6.2	84	22.6	91	24.5
中部區域 Central R.	**4,574**	**100.0**	**233**	**5.1**	**868**	**19.0**	**704**	**15.4**	**394**	**8.6**	**1,090**	**23.8**	**1,285**	**28.1**
臺中市 Taichung City	826	100.0	14	1.7	72	8.7	87	10.5	76	9.2	202	24.5	375	45.4
苗栗縣 Miaoli C.	450	100.0	24	5.3	94	20.9	72	16.0	45	10.0	109	24.2	106	23.6
臺中縣 Taichung C.	1,222	100.0	47	3.8	230	18.8	183	15.0	86	7.0	351	28.7	325	26.6
彰化縣 Changhua C.	1,054	100.0	68	6.5	235	22.3	174	16.5	79	7.5	245	23.2	253	24.0
南投縣 Nantou C.	431	100.0	26	6.0	94	21.8	80	18.6	42	9.7	87	20.2	102	23.7
雲林縣 Yunlin C.	591	100.0	54	9.1	143	24.2	108	18.3	66	11.2	96	16.2	124	21.0
南部區域 Southern R.	**5,225**	**100.0**	**269**	**5.1**	**920**	**17.6**	**744**	**14.2**	**490**	**9.4**	**1,245**	**23.8**	**1,557**	**29.8**
高雄市 Kaohsiung City	1,229	100.0	36	2.9	138	11.2	142	11.6	117	9.5	321	26.1	475	38.6
臺南市 Tainan City	617	100.0	17	2.8	87	14.1	76	12.3	58	9.4	139	22.5	240	38.9
嘉義市 Chiayi City	215	100.0	6	2.8	21	9.8	24	11.2	26	12.1	44	20.5	94	43.7
嘉義縣 Chiayi C.	454	100.0	41	9.0	118	26.0	86	18.9	44	9.7	77	17.0	88	19.4
臺南縣 Tainan C.	907	100.0	61	6.7	198	21.8	143	15.8	88	9.7	192	21.2	225	24.8
高雄縣 Kaohsiung C.	1,012	100.0	60	5.9	190	18.8	151	14.9	73	7.2	287	28.4	251	24.8
屏東縣 Pingtung C.	717	100.0	43	6.0	152	21.2	112	15.6	73	10.2	172	24.0	165	23.0
澎湖縣 Penghu C.	74	100.0	5	6.8	16	21.6	10	13.5	11	14.9	13	17.6	19	25.7
東部區域 Eastern R.	**465**	**100.0**	**27**	**5.8**	**116**	**24.9**	**78**	**16.8**	**40**	**8.6**	**105**	**22.6**	**99**	**21.3**
花蓮縣 Hualien C.	277	100.0	14	5.1	63	22.7	42	15.2	22	7.9	67	24.2	69	24.9
臺東縣 Taitung C.	188	100.0	13	6.9	53	28.2	36	19.1	18	9.6	38	20.2	30	16.0

* 資料來源：行政院主計處編印「中華民國九十六年臺灣地區人力資源調查統計年報」。

* Source: ***Yearbook of Manpower Survey Statistics*, *Taiwan Area,R.O.C., 2007***
prepared by Directorate-General of Budget, Accounting and Statistics,Executive Yuan

8-1 教育程度、書報雜誌及彩色電視機數量按區域及縣市分(續)

Level of Education, Number of Newspapers, Magazines and Color Television sets by Region, County and City (Cont.)

年及地區別 Year and Area	15歲以上民間人口教育程度* Educational level of civilian population aged 15 and over * 教育程度在高中以上者 Senior high school and above		書報雜誌份數 ** No. of newspapers & magazines**	每千人書報雜誌份數 Newspapers & magazines per 1,000 pop.	彩色電視機數量** No. of Color T.V.sets**	每千人彩色電視機數量 No. of Color T.V.sets per 1,000 pop.
	人數（千人） (1,000 Persons)	%				
臺灣地區 Taiwan Area						
民國八十七年 1998	8,906	54.1	4,387,864	201.5	8,759,799	402.2
民國八十八年 1999	9,312	55.7	4,459,791	203.2	9,089,743	414.1
民國八十九年 2000	9,635	56.8	4,287,301	193.8	9,481,383	428.5
民國九十 年 2001	10,002	58.2	4,076,106	183.0	9,798,791	439.8
民國九十一年 2002	10,400	59.8	4,016,266	179.3	10,040,139	448.3
民國九十二年 2003	10,735	61.1	3,774,144	167.8	10,284,969	457.2
民國九十三年 2004	11,058	62.2	3,617,425	160.2	10,645,058	471.5
民國九十四年 2005	11,375	63.4	3,488,020	154.0	10,742,482	474.2
民國九十五年 2006	11,711	64.5	3,204,987	140.9	11,129,411	489.4
民國九十六年 2007	**12,058**	**65.6**	**3,043,348**	**133.3**	**11,298,789**	**494.9**
北部區域 Northern R.	**5,753**	**70.8**	**1,576,131**	**156.4**	**5,200,719**	516.2
臺北市 Taipei City	1,814	83.6	538,793	204.8	1,428,356	542.9
基隆市 Keelung City	210	66.0	34,564	88.5	203,526	521.2
新竹市 Hsinchu City	221	71.3	79,498	200.3	237,794	599.1
臺北縣 Taipei C.	2,054	66.7	570,064	150.7	1,938,818	512.6
桃園縣 Taoyuan C.	1,005	67.2	275,057	143.0	921,552	479.2
新竹縣 Hsinchu C.	251	65.7	40,179	81.7	229,743	467.2
宜蘭縣 Yilan C.	198	53.4	37,977	82.5	240,929	523.3
中部區域 Central R.	**2,769**	**60.5**	**654,949**	**114.2**	**2,605,369**	**454.4**
臺中市 Taichung City	653	79.1	189,182	180.1	564,201	537.3
苗栗縣 Miaoli C.	260	57.8	68,366	122.1	261,907	467.6
臺中縣 Taichung C.	762	62.4	170,264	110.0	693,108	448.0
彰化縣 Changhua C.	577	54.7	124,138	94.4	540,310	411.0
南投縣 Nantou C.	231	53.6	51,088	95.6	252,058	471.6
雲林縣 Yunlin C.	286	48.4	51,910	71.4	293,785	404.1
南部區域 Southern R.	**3,292**	**63.0**	**741,598**	**115.2**	**3,190,450**	**495.4**
高雄市 Kaohsiung City	913	74.3	208,622	137.5	860,762	567.2
臺南市 Tainan City	437	70.8	120,788	158.4	403,995	529.9
嘉義市 Chiayi City	164	76.3	41,455	152.0	125,643	460.7
嘉義縣 Chiayi C.	209	46.0	38,463	69.6	221,892	401.5
臺南縣 Tainan C.	505	55.7	121,441	109.8	542,319	490.3
高雄縣 Kaohsiung C.	611	60.4	101,757	81.7	619,040	497.3
屏東縣 Pingtung C.	410	57.2	99,125	111.2	372,318	417.6
澎湖縣 Penghu C.	43	58.1	9,948	108.0	44,481	483.0
東部區域 Eastern R.	**244**	**52.5**	**70,669**	**122.0**	**302,250**	**521.9**
花蓮縣 Hualien C.	158	57.0	46,081	133.8	183,452	532.8
臺東縣 Taitung C.	86	45.7	24,588	104.7	118,798	505.9

**資料來源：行政院主計處編印「中華民國臺灣地區九十六年家庭收支調查報告」。

Source: ***Report on the Survey of Family Income and Expenditure in Taiwan Area of Republic of China, 2007 prepared by Directorate-General of Budget, Accounting and Statistics,Executive Yuan.*

8-2 各級學校數按區域及縣市分
Number of Schools by Region, County and City

地區別 Area	學校數 Number of Schools										
	總計 Total	幼稚園 Kinder-garten	國民小學 Elementary school	國民中學 Jr. high school	高級中學 Sr. high school	高級職業學校 Vocatioal school	專科學校 Jr.Co-llege	獨立學院 Co-llege	大學 Uni-versity	特殊教育 Special Edu.	補習教育 Supple-mentary Edu.
臺灣地區 **Taiwan Area**											
民國八十七學年度 SY 1998	7,657	2,849	2,530	705	240	200	53	45	39	20	976
民國八十八學年度 SY 1999	7,839	2,980	2,556	709	251	198	36	61	44	23	981
民國八十九學年度 SY 2000	7,998	3,125	2,573	699	275	187	23	74	53	23	966
民國九十 學年度 SY 2001	8,085	3,209	2,584	698	293	177	19	78	57	24	946
民國九十一學年度 SY 2002	8,149	3,250	2,600	706	300	169	15	78	61	25	945
民國九十二學年度 SY 2003	8,183	3,281	2,611	710	306	163	15	72	70	24	931
民國九十三學年度 SY 2004	8,118	3,228	2,619	713	310	160	14	69	75	24	906
民國九十四學年度 SY 2005	8,222	3,327	2,628	722	312	156	17	55	89	24	892
民國九十五學年度 SY 2006	8,189	3,305	2,624	726	316	155	16	49	97	24	877
民國九十六學年度 SY 2007	**8,137**	**3,259**	**2,624**	**730**	**318**	**155**	**15**	**48**	**100**	**24**	**864**
北部區域 Northern R.	**2,996**	**1,323**	**784**	**262**	**140**	**52**	**5**	**21**	**46**	**8**	**355**
臺北市 Taipei City	709	334	153	62	50	17	2	7	18	4	62
基隆市 Keelung City	161	59	43	13	7	4	—	2	1	1	31
新竹市 Hsinchu City	165	87	31	12	10	2	—	—	6	—	17
臺北縣 Taipei C.	855	368	209	65	37	16	1	7	10	1	141
桃園縣 Taoyuan C.	666	312	188	57	22	7	1	3	8	1	67
新竹縣 Hsinchu C.	245	107	84	28	8	1	—	1	1	—	15
宜蘭縣 Yilan C.	195	56	76	25	6	5	1	1	2	1	22
中部區域 Central R.	**2,122**	**709**	**836**	**204**	**74**	**40**	**2**	**9**	**21**	**8**	**219**
臺中市 Taichung City	286	131	66	24	14	4	1	3	8	2	33
苗栗縣 Miaoli C.	298	102	120	30	9	7	1	2	1	1	25
臺中縣 Taichung C.	438	135	166	46	22	5	—	1	5	2	56
彰化縣 Changhua C.	412	124	175	39	10	11	—	1	4	2	46
南投縣 Nantou C.	326	106	151	32	7	6	—	1	1	—	22
雲林縣 Yunlin C.	362	111	158	33	12	7	—	1	2	1	37
南部區域 Southern R.	**2,531**	**1,034**	**806**	**220**	**92**	**53**	**7**	**15**	**29**	**7**	**268**
高雄市 Kaohsiung City	386	174	87	36	20	10	1	2	6	3	47
臺南市 Tainan City	206	91	48	18	15	5	1	2	2	1	23
嘉義市 Chiayi City	107	51	19	8	8	6	1	1	1	1	11
嘉義縣 Chiayi C.	298	118	128	22	6	3	—	2	2	—	17
臺南縣 Tainan C.	531	233	165	43	17	11	1	2	8	1	50
高雄縣 Kaohsiung C.	500	215	152	43	14	9	2	2	6	1	56
屏東縣 Pingtung C.	420	137	166	36	11	8	1	4	3	—	54
澎湖縣 Penghu C.	83	15	41	14	1	1	—	—	1	—	10
東部區域 Eastern R.	**488**	**193**	**198**	**44**	**12**	**10**	**1**	**3**	**4**	**1**	**22**
花蓮縣 Hualien C.	263	96	107	23	7	6	—	3	3	1	17
臺東縣 Taitung C.	225	97	91	21	5	4	1	—	1	—	5

資料來源: 教育部。 Source: Ministry of Education.

9. 地　方　財　政

Public Finance

9-1 各縣市政府歲入決算數
Final Statements of Revenue of County and City Governments

地區別 Area	九十六年底人口 Population (end of 2007) (persons)	各縣市政府歲入決算數(百萬元) Final statements of revenue of prefectural and city governments (NT $million)							
		合計 Grand total		稅課收入 Revenue from taxes		工程受益費收入 Revenue from construction benefit charge		罰款及賠償收入 Fines and indemnities	
		實數 Amount	%	實數 Amount	%	實數 Amount	%	實數 Amount	%
臺灣地區 **Taiwan Area**	**22,866,867**	**716,776**	**100.0**	**408,597**	**57.0**	**1.21**	**0.0**	**20,923**	**2.9**
北部區域 Northern R.	**10,107,903**	**329,898**	**100.0**	**213,990**	**64.9**	**0.79**	**0.0**	**11,473**	**3.5**
臺北市 Taipei City	2,629,269	161,783	100.0	125,034	77.3	—	—	4,989	3.1
基隆市 Keelung City	390,397	14,105	100.0	6,205	44.0	—	—	393	2.8
新竹市 Hsinchu City	399,035	13,933	100.0	7,937	57.0	0.79	**0.0**	394	2.8
臺北縣 Taipei C.	3,798,015	72,782	100.0	40,848	56.1	—	—	3,322	4.6
桃園縣 Taoyuan C.	1,934,968	36,894	100.0	22,022	59.7	—	—	1,655	4.5
新竹縣 Hsinchu C.	495,821	16,065	100.0	6,420	40.0	—	—	355	2.2
宜蘭縣 Yilan C.	460,398	14,336	100.0	5,524	38.5	—	—	365	2.5
中部區域 Central R.	**5,740,700**	**155,766**	**100.0**	**79,651**	**51.1**	**0.42**	**0.0**	**3,987**	**2.6**
臺中市 Taichung City	1,055,898	32,155	100.0	20,317	63.2	—	—	1,018	3.2
苗栗縣 Miaoli C.	560,163	16,390	100.0	7,559	46.1	0.42	0.0	388	2.4
臺中縣 Taichung C.	1,550,896	33,756	100.0	16,940	50.2	—	—	879	2.6
彰化縣 Changhua C.	1,314,354	28,985	100.0	13,958	48.2	—	—	686	2.4
南投縣 Nantou C.	533,717	21,556	100.0	12,167	56.4	—	—	555	2.6
雲林縣 Yunlin C.	725,672	22,924	100.0	8,710	38.0	—	—	461	2.0
南部區域 Southern R.	**6,441,302**	**205,626**	**100.0**	**106,393**	**51.7**	—	—	**4,894**	**2.4**
高雄市 Kaohsiung City	1,520,555	63,661	100.0	45,451	71.4	—	—	2,274	3.6
臺南市 Tainan City	764,658	20,297	100.0	11,494	56.6	—	—	365	1.8
嘉義市 Chiayi City	273,075	8,792	100.0	4,126	46.9	—	—	138	1.6
嘉義縣 Chiayi C.	551,345	20,668	100.0	7,487	36.2	—	—	210	1.0
臺南縣 Tainan C.	1,105,403	29,010	100.0	12,457	42.9	—	—	650	2.2
高雄縣 Kaohsiung C.	1,244,313	30,683	100.0	13,650	44.5	—	—	717	2.3
屏東縣 Pingtung C.	889,563	25,734	100.0	9,975	38.8	—	—	511	2.0
澎湖縣 Penghu C.	92,390	6,781	100.0	1,753	25.9	—	—	29	0.4
東部區域 Eastern R.	**576,962**	**25,486**	**100.0**	**8,563**	**33.6**	—	—	**570**	**2.2**
花蓮縣 Hualien C.	343,302	14,774	100.0	4,747	32.1	—	—	379	2.6
臺東縣 Taitung C.	233,660	10,712	100.0	3,816	35.6	—	—	191	1.8

9-1 各縣市政府歲入決算數(續一)
Final Statements of Revenue of County and City Governments (Cont.1)

地區別 Area	各縣市政府歲入決算數(百萬元) Final statements of revenue of prefectural and city governments (NT $million)									
	規費收入 Fees		信託管理收入 Trust account		財產收入 Revenue from property		營業盈餘及事業收入 Surplus of public enterprises and utilities		補助及協助收入 Revenue from aid and subsidies	
	實數 Amount	%	實數 Amount	%	實數 Amount	%	實數 Amount	%	實數 Amount	%
臺灣地區 **Taiwan Area**	**31,075**	**4.3**	**230.34**	**0.0**	**13,619**	**1.9**	**18,609**	**2.6**	**208,655**	**29.1**
北部區域 Northern R.	**18,765**	**5.7**	**217.92**	**0.1**	**7,024**	**2.1**	**16,086**	**4.9**	**56,329**	**17.1**
臺北市 Taipei City	11,888	7.3	217.92	0.1	3,706	2.3	10,792	6.7	4,429	2.7
基隆市 Keelung City	404	2.9	—	—	586	4.2	5	0.0	5,914	41.9
新竹市 Hsinchu City	995	7.1	—	—	145	1.0	—	—	4,097	29.4
臺北縣 Taipei C.	3,515	4.8	—	—	410	0.6	3,721	5.1	17,669	24.3
桃園縣 Taoyuan C.	1,325	3.6	—	—	152	0.4	1,000	2.7	10,414	28.2
新竹縣 Hsinchu C.	296	1.8	—	—	1,944	12.1	136	0.8	6,568	40.9
宜蘭縣 Yilan C.	342	2.4	—	—	81	0.6	432	3.0	7,239	50.5
中部區域 Central R.	**3,088**	**2.0**	**1.25**	**0.0**	**3,123**	**2.0**	**207**	0.1	**61,382**	**39.4**
臺中市 Taichung City	1,480	4.6	—	—	924	2.9	157	0.5	6,501	20.2
苗栗縣 Miaoli C.	230	1.4	—	—	194	1.2	—	—	7,384	45.1
臺中縣 Taichung C.	567	1.7	—	—	476	1.4	12	0.0	13,676	40.5
彰化縣 Changhua C.	370	1.3	0.59	0.0	56	0.2	37	0.1	13,407	46.3
南投縣 Nantou C.	199	0.9	0.66	0.0	54	0.3	—	—	8,509	39.5
雲林縣 Yunlin C.	242	1.1	—	—	1,419	6.2	—	—	11,905	51.9
南部區域 Southern R.	**8,694**	**4.2**	**11.16**	**0.0**	**2,989**	**1.5**	**2,313**	1.1	**76,016**	**37.0**
高雄市 Kaohsiung City	4,852	7.6	10.99	0.0	563	0.9	2,035	3.2	6,828	10.7
臺南市 Tainan City	1,096	5.4	—	—	366	1.8	27	0.1	6,663	32.8
嘉義市 Chiayi City	309	3.5	—	—	87	1.0	1	0.0	4,064	46.2
嘉義縣 Chiayi C.	222	1.1	0.17	0.0	136	0.7	5	0.0	12,509	60.5
臺南縣 Tainan C.	449	1.5	—	—	1,166	4.0	154	0.5	13,656	47.1
高雄縣 Kaohsiung C.	1,096	3.6	—	—	170	0.6	70	0.2	14,004	45.6
屏東縣 Pingtung C.	592	2.3	—	—	233	0.9	—	—	13,810	53.7
澎湖縣 Penghu C.	78	1.2	—	—	268	4.0	20	0.3	4,483	66.1
東部區域 Eastern R.	**528**	**2.1**	—	—	**483**	**1.9**	**3**	**0.0**	**14,928**	**58.6**
花蓮縣 Hualien C.	278	1.9	—	—	458	3.1	1	0.0	8,561	57.9
臺東縣 Taitung C.	250	2.3	—	—	25	0.2	3	0.0	6,366	59.4

9-1 各縣市政府歲入決算數(續二)

Final Statements of Revenue of County and City Governments (Cont.2)

地區別 Area	各縣市政府歲入決算數(百萬元) Final statements of revenue of prefectural and city governments (NT $million)						平均每人歲入(元) Revenue per capita (NT$)
	捐獻及贈與收入 Contribution and donation		自治稅捐收入 Revenue from Autonomous taxes		其他收入 Others		
	實數 Amount	%	實數 Amount	%	實數 Amount	%	
臺灣地區 **Taiwan Area**	**1,012**	**0.1**	**75**	**0.0**	**13,982**	**2.0**	**31,346**
北部區域 Northern R.	**396**	**0.1**	**26**	**0.0**	**5,590**	**1.7**	**32,638**
臺北市 Taipei City	4	0.0	—	—	725	0.4	61,532
基隆市 Keelung City	117	0.8	—	—	482	3.4	36,130
新竹市 Hsinchu City	7	0.1	—	—	356	2.6	34,917
臺北縣 Taipei C.	211	0.3	—	—	3,086	4.2	19,163
桃園縣 Taoyuan C.	55	0.2	26	0.1	244	0.7	19,067
新竹縣 Hsinchu C.	—	—	—	—	345	2.1	32,401
宜蘭縣 Yilan C.	1	0.0	—	—	352	2.5	31,138
中部區域 Central R.	**285**	**0.2**	**9**	**—**	**4,036**	**2.6**	**27,134**
臺中市 Taichung City	1	0.0	—	—	1,757	5.5	30,453
苗栗縣 Miaoli C.	64	0.4	9	0.1	562	3.4	29,259
臺中縣 Taichung C.	175	0.5	—	—	1,031	3.1	21,765
彰化縣 Changhua C.	41	0.1	—	—	430	1.5	22,053
南投縣 Nantou C.	1	0.0	—	—	71	0.3	40,388
雲林縣 Yunlin C.	3	0.0	—	—	184	0.8	31,590
南部區域 Southern R.	**296**	**0.1**	**31**	**0.0**	**3,989**	**1.9**	**31,923**
高雄市 Kaohsiung City	—	—	—	—	1,648	2.6	41,867
臺南市 Tainan City	20	0.1	—	—	266	1.3	26,544
嘉義市 Chiayi City	6	0.1	—	—	61	0.7	32,196
嘉義縣 Chiayi C.	11	0.1	—	—	87	0.4	37,487
臺南縣 Tainan C.	8	0.0	—	—	469	1.6	26,244
高雄縣 Kaohsiung C.	104	0.3	31	0.1	841	2.7	24,659
屏東縣 Pingtung C.	136	0.5	—	—	477	1.9	28,929
澎湖縣 Penghu C.	11	0.2	—	—	140	2.1	73,395
東部區域 Eastern R.	**35**	**0.1**	**9**	**0.0**	**367**	**1.4**	**44,173**
花蓮縣 Hualien C.	23	0.2	9	0.1	318	2.2	43,035
臺東縣 Taitung C.	12	0.1	—	—	49	0.5	45,844

資料來源：各縣市政府。

Sources:County and City Governments.

9-2 各縣市政府歲出決算數
Final Statements of Expenditure of County and City Governments

地區別 Area	九十六年底人口 Population (end of 2007) (persons)	各縣市政府歲入決算數(百萬元) Final statements of revenue of prefectural and city governments (NT $million)									
		合計 Grand total		政權行使支出 Political function		行政支出 Administration		民政支出 Civil affairs		財務支出 Finance	
		實數 Amount	%	實數 Amount	%	實數 Amount	%	實數 Amount	%	實數 Amount	%
臺灣地區 **Taiwan Area**	**22,866,867**	**734,271**	**100.0**	**6,001**	**0.8**	**11,519**	**1.6**	**44,963**	**6.1**	**8,928**	**1.2**
北部區域 Northern R.	**10,107,903**	**323,325**	**100.0**	**2,033**	**0.6**	**6,036**	**1.9**	**19,327**	**6.0**	**3,590**	**1.1**
臺北市 Taipei City	2,629,269	138,581	100.0	637	**0.5**	1,451	1.0	7,743	5.6	1,440	1.0
基隆市 Keelung City	390,397	15,072	100.0	190	1.3	302	2.0	1,436	9.5	272	1.8
新竹市 Hsinchu City	399,035	15,427	100.0	253	1.6	235	1.5	935	6.1	222	1.4
臺北縣 Taipei C.	3,798,015	75,247	100.0	319	0.4	1,610	2.1	4,184	5.6	765	1.0
桃園縣 Taoyuan C.	1,934,968	42,947	100.0	305	0.7	712	1.7	3,028	7.0	472	1.1
新竹縣 Hsinchu C.	495,821	19,988	100.0	168	0.8	1,462	7.3	1,016	5.1	210	1.1
宜蘭縣 Yilan C.	460,398	16,062	100.0	160	1.0	264	1.6	986	6.1	209	1.3
中部區域 Central R.	**5,740,700**	**162,941**	**100.0**	**1,503**	**0.9**	**1,943**	**1.2**	**10,565**	**6.5**	**2,074**	**1.3**
臺中市 Taichung City	1,055,898	32,019	100.0	257	0.8	368	1.1	2,033	6.3	476	1.5
苗栗縣 Miaoli C.	560,163	18,339	100.0	166	0.9	273	1.5	1,106	6.0	246	1.3
臺中縣 Taichung C.	1,550,896	36,543	100.0	405	1.1	393	1.1	2,040	5.6	454	1.2
彰化縣 Changhua C.	1,314,354	30,604	100.0	249	0.8	337	1.1	1,574	5.1	388	1.3
南投縣 Nantou C.	533,717	23,220	100.0	223	1.0	328	1.4	2,553	11.0	232	1.0
雲林縣 Yunlin C.	725,672	22,215	100.0	203	0.9	244	1.1	1,259	5.7	278	1.3
南部區域 Southern R.	**6,441,302**	**221,018**	**100.0**	**2,075**	**0.9**	**2,914**	**1.3**	**13,461**	**6.1**	**2,900**	**1.3**
高雄市 Kaohsiung City	1,520,555	68,550	100.0	507	0.7	711	1.0	4,154	6.1	628	0.9
臺南市 Tainan City	764,658	23,056	100.0	245	1.1	273	1.2	1,924	8.3	330	1.4
嘉義市 Chiayi City	273,075	9,796	100.0	153	1.6	267	2.7	880	9.0	209	2.1
嘉義縣 Chiayi C.	551,345	22,086	99.1	191	0.9	377	1.7	1,015	4.6	209	0.9
臺南縣 Tainan C.	1,105,403	30,022	100.0	295	1.0	341	1.1	1,816	6.0	655	2.2
高雄縣 Kaohsiung C.	1,244,313	33,611	100.0	302	0.9	475	1.4	1,742	5.2	430	1.3
屏東縣 Pingtung C.	889,563	26,900	100.0	265	1.0	323	1.2	1,478	5.5	315	1.2
澎湖縣 Penghu C.	92,390	6,996	100.0	118	1.7	147	2.1	453	6.5	124	1.8
東部區域 Eastern R.	**576,962**	**26,988**	**100.0**	**390**	**1.4**	**626**	**2.3**	**1,610**	**6.0**	**364**	**1.3**
花蓮縣 Hualien C.	343,302	15,631	100.0	197	1.3	408	2.6	896	5.7	223	1.4
臺東縣 Taitung C.	233,660	11,357	100.0	192	1.7	218	1.9	714	6.3	141	1.2

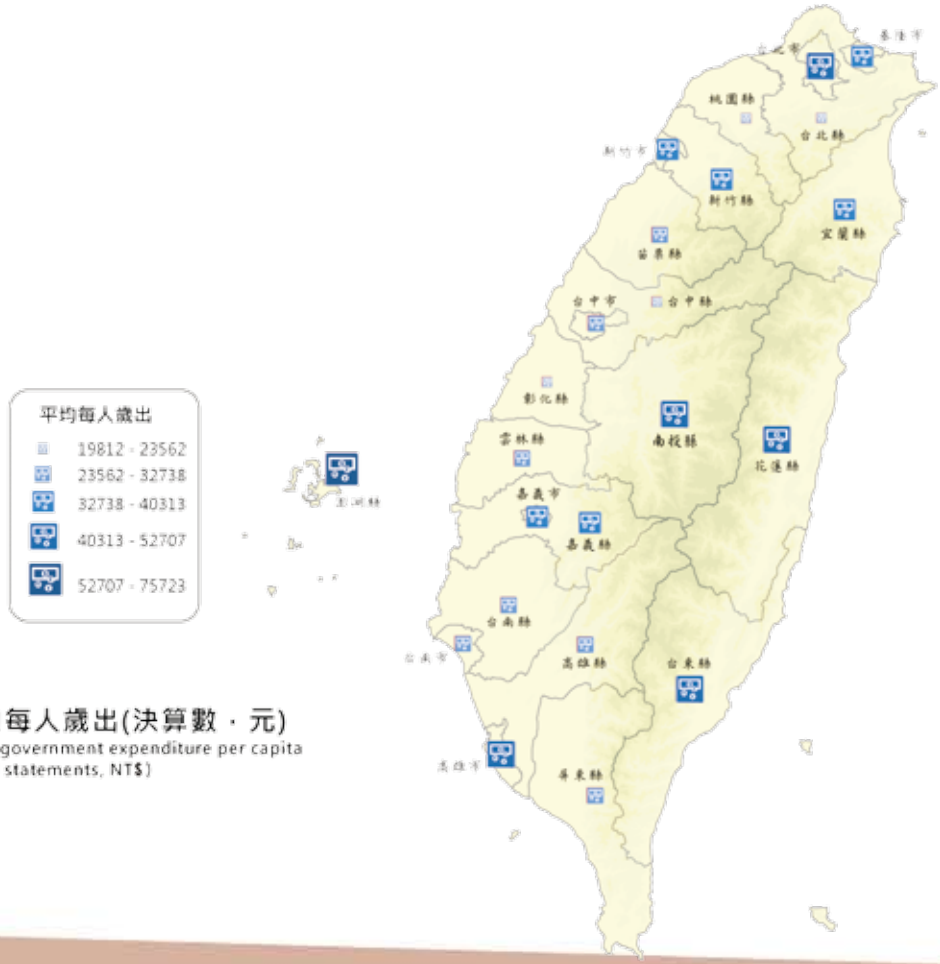

9-2 各縣市政府歲出決算數(續一)
Final Statements of Expenditure of County and City Governments (Cont.1)

地區別 Area	各縣市政府歲入決算數(百萬元) Final statements of revenue of prefectural and city governments (NT $million)													
	教育支出 Education		科學支出 Science		文化支出 Culture		農業支出 Agriculture		工業支出 Industry		交通支出 Transportation		其他經濟服務支出 Other economic services	
	實數 Amount	%	實數 Amount	%	實數 Amount	%	實數 Amount	%	實數 Amount	%	實數 Amount	%	實數 Amount	%
臺灣地區 **Taiwan Area**	**257,296**	**35.0**	**10**	**0.0**	**11,409**	**1.6**	**27,882**	**3.8**	**5,573**	**0.8**	**60,868**	**8.3**	**16,367**	**2.2**
北部區域 Northern R.	**118,852**	**36.8**	—	—	**6,163**	**1.9**	**8,780**	**2.7**	**2,650**	**0.8**	**22,252**	**6.9**	**6,857**	**2.1**
臺北市 Taipei City	49,372	35.6	—	—	3,947	2.8	4,662	3.4	1,155	0.8	11,900	8.6	4,358	3.1
基隆市 Keelung City	4,314	28.6	—	—	176	1.2	151	1.0	224	1.5	1,343	8.9	261	1.7
新竹市 Hsinchu City	4,445	28.8	—	—	293	1.9	251	1.6	585	3.8	1,401	9.1	253	1.6
臺北縣 Taipei C.	29,455	39.1	—	—	872	1.2	1,465	1.9	283	0.4	3,803	5.1	215	0.3
桃園縣 Taoyuan C.	19,823	46.2	—	—	248	0.6	1,386	3.2	61	0.1	1,643	3.8	791	1.8
新竹縣 Hsinchu C.	6,068	30.4	—	—	283	1.4	221	1.1	177	0.9	1,100	5.5	615	3.1
宜蘭縣 Yilan C.	5,375	33.5	—	—	344	2.1	644	4.0	165	1.0	1,062	6.6	364	2.3
中部區域 Central R.	**56,359**	**34.6**	—	—	**1,576**	**1.0**	**6,928**	**4.3**	**1,149**	**0.7**	**17,162**	**10.5**	**3,727**	**2.3**
臺中市 Taichung City	10,503	32.8	—	—	291	0.9	620	1.9	404	1.3	4,544	14.2	570	1.8
苗栗縣 Miaoli C.	6,282	34.3	—	—	199	1.1	555	3.0	12	0.1	1,484	8.1	669	3.6
臺中縣 Taichung C.	15,075	41.3	—	—	444	1.2	763	2.1	31	0.1	3,923	10.7	330	0.9
彰化縣 Changhua C.	11,884	38.8	—	—	212	0.7	1,517	5.0	47	0.2	1,610	5.3	772	2.5
南投縣 Nantou C.	6,127	26.4	—	—	138	0.6	1,848	8.0	603	2.6	3,583	15.4	95	0.4
雲林縣 Yunlin C.	6,488	29.2	—	—	292	1.3	1,625	7.3	52	0.2	2,018	9.1	1,291	5.8
南部區域 Southern R.	**73,158**	**33.1**	**10**	**0.0**	**3,350**	**1.5**	**11,124**	**5.0**	**1,699**	**0.8**	**20,300**	**9.2**	**3,201**	**1.4**
高雄市 Kaohsiung City	17,793	26.0	—	—	1,531	2.2	176	0.3	—	—	8,319	12.1	618	0.9
臺南市 Tainan City	7,039	30.5	—	—	420	1.8	725	3.1	113	0.5	2,199	9.5	641	2.8
嘉義市 Chiayi City	2,920	29.8	—	—	167	1.7	17	0.2	11	0.1	987	10.1	404	4.1
嘉義縣 Chiayi C.	7,448	33.7	—	—	132	0.6	3,774	17.1	137	0.6	2,582	11.7	162	0.7
臺南縣 Tainan C.	9,501	31.6	—	—	216	0.7	2,204	7.3	47	0.2	1,916	6.4	295	1.0
高雄縣 Kaohsiung C.	14,997	44.6	—	—	243	0.7	2,124	6.3	504	1.5	2,503	7.4	540	1.6
屏東縣 Pingtung C.	11,853	44.1	—	—	373	1.4	1,726	6.4	465	1.7	1,532	5.7	366	1.4
澎湖縣 Penghu C.	1,607	23.0	10	0.1	267	3.8	378	5.4	424	6.1	262	3.7	173	2.5
東部區域 Eastern R.	**8,927**	**33.1**	—	—	**320**	**1.2**	**1,049**	**3.9**	**75**	**0.3**	**1,154**	**4.3**	**2,582**	**9.6**
花蓮縣 Hualien C.	4,568	29.2	—	—	141	0.9	504	3.2	60	0.4	952	6.1	1,716	11.0
臺東縣 Taitung C.	4,360	38.4	—	—	179	1.6	545	4.8	15	0.1	202	1.8	867	7.6

9-2 各縣市政府歲出決算數(續二)
Final Statements of Expenditure of County and City Governments (Cont.2)

地區別 Area	各縣市政府歲入決算數(百萬元) Final statements of revenue of prefectural and city governments (NT $million)											
	社會保險支出 Social insurance		社會救助支出 Social relief		福利服務支出 Social services		國民就業支出 Employment service		國民住宅及社區發展支出 Public housing & community development		醫療保健支出 Public health	
	實數 Amount	%	實數 Amount	%	實數 Amount	%	實數 Amount	%	實數 Amount	%	實數 Amount	%
臺灣地區 **Taiwan Area**	**12,464**	**1.7**	**19,827**	**2.7**	**41,467**	**5.6**	**663**	**0.1**	**5,185**	**0.7**	**12,980**	**1.8**
北部區域 Northern R.	**6,106**	**1.9**	**10,474**	**3.2**	**18,225**	**5.6**	**395**	**0.1**	**3,289**	**1.0**	**6,242**	**1.9**
臺北市 Taipei City	5,420	3.9	6,744	4.9	5,136	3.7	333	0.2	2,222	1.6	4,050	2.9
基隆市 Keelung City	10	0.1	146	1.0	1,493	9.9	15	0.1	164	1.1	260	1.7
新竹市 Hsinchu City	26	0.2	69	0.4	1,432	9.3	37	0.2	27	0.2	118	0.8
臺北縣 Taipei C.	156	0.2	2,254	3.0	4,187	5.6	10	0.0	328	0.4	852	1.1
桃園縣 Taoyuan C.	147	0.3	317	0.7	2,611	6.1	—	—	7	0.0	419	1.0
新竹縣 Hsinchu C.	98	0.5	72	0.4	3,095	15.5	—	—	1	0.0	280	1.4
宜蘭縣 Yilan C.	249	1.5	871	5.4	271	1.7	—	—	540	3.4	263	1.6
中部區域 Central R.	**1,356**	**0.8**	**2,210**	**1.4**	**10,119**	**6.2**	**59**	0.0	**371**	**0.2**	**2,201**	**1.4**
臺中市 Taichung City	1	0.0	167	0.5	1,890	5.9	—	—	16	0.1	225	0.7
苗栗縣 Miaoli C.	187	1.0	—	0.0	1,429	7.8	20	0.1	147	0.8	373	2.0
臺中縣 Taichung C.	314	0.9	229	0.6	2,767	7.6	—	—	1	0.0	482	1.3
彰化縣 Changhua C.	465	1.5	289	0.9	1,978	6.5	32	0.1	32	0.1	433	1.4
南投縣 Nantou C.	314	1.4	1,202	5.2	265	1.1	6	0.0	165	0.7	335	1.4
雲林縣 Yunlin C.	74	0.3	323	1.5	1,791	8.1	—	—	10	0.0	353	1.6
南部區域 Southern R.	**4,580**	**2.1**	**6,016**	**2.7**	**12,064**	**5.5**	**198**	**0.1**	**1,504**	**0.7**	**3,886**	**1.8**
高雄市 Kaohsiung City	3,462	5.1	2,852	4.2	2,186	3.2	153	0.2	995	1.5	1,226	1.8
臺南市 Tainan City	63	0.3	1	0.0	1,274	5.5	—	—	130	0.6	250	1.1
嘉義市 Chiayi City	21	0.2	476	4.9	133	1.4	7	0.1	9	0.1	104	1.1
嘉義縣 Chiayi C.	422	1.9	203	—	1,902	8.6	7	0.0	—	—	369	1.7
臺南縣 Tainan C.	—	—	1,533	5.1	1,262	4.2	1	0.0	249	0.8	489	1.6
高雄縣 Kaohsiung C.	454	1.3	322	1.0	2,824	8.4	—	—	96	0.3	588	1.7
屏東縣 Pingtung C.	86	0.3	475	1.8	1,990	7.4	26	0.1	10	0.0	627	2.3
澎湖縣 Penghu C.	72	1.0	155	2.2	495	7.1	5	0.1	15	0.2	233	3.3
東部區域 Eastern R.	**422**	**1.6**	**1,127**	**4.2**	**1,059**	**3.9**	**12**	**0.0**	**22**	**0.1**	**651**	**2.4**
花蓮縣 Hualien C.	241	1.5	774	5.0	441	2.8	8	0.0	19	0.1	286	1.8
臺東縣 Taitung C.	181	1.6	353	3.1	617	5.4	4	0.0	3	0.0	365	3.2

9-2 各縣市政府歲出決算數(續三)

Final Statements of Expenditure of County and City Governments (Cont.3)

地區別 Area	各縣市政府歲入決算數(百萬元) Final statements of revenue of prefectural and city governments (NT $million)												平均每人歲出（元） Expenditure Per Capita (NT$)
	環境保護支出 Environmental protection		退休撫卹支出 Retirement and pension		警政支出 Police administration		債務支出 Obligations		協助及補助支出 Assistance & aids		其他支出 Others		
	實數 Amount	%	實數 Amount	%	實數 Amount	%	實數 Amount	%	實數 Amount	%	實數 Amount	%	
臺灣地區 **Taiwan Area**	**28,988**	**3.9**	**61,042**	**8.3**	**73,935**	**10.1**	**15,284**	**2.1**	**664**	**0.1**	**10,954**	**1.5**	**32,111**
北部區域 Northern R.	**15,782**	**4.9**	**23,597**	**7.3**	**30,687**	**9.5**	**7,949**	**2.5**	**16**	**0.0**	**4,023**	**1.2**	**31,987**
臺北市 Taipei City	6,146	4.4	4,289	3.1	11,022	8.0	5,413	3.9	—	—	1,142	0.8	52,707
基隆市 Keelung City	757	5.0	1,521	10.1	1,692	11.2	137	0.9	—	—	207	1.4	38,608
新竹市 Hsinchu City	1,333	8.6	1,685	10.9	1,448	9.4	218	1.4	—	—	159	1.0	38,661
臺北縣 Taipei C.	5,079	6.8	8,490	11.3	8,729	11.6	974	1.3	—	—	1,217	1.6	19,812
桃園縣 Taoyuan C.	1,282	3.0	3,833	8.9	4,758	11.1	500	1.2	—	—	605	1.4	22,195
新竹縣 Hsinchu C.	1,039	5.2	1,897	9.5	1,384	6.9	401	2.0	—	—	402	2.0	40,314
宜蘭縣 Yilan C.	146	0.9	1,881	11.7	1,655	10.3	305	1.9	16	0.1	291	1.8	34,888
中部區域 Central R.	**2,830**	**1.7**	**16,708**	**10.3**	**17,841**	**10.9**	**2,291**	**1.4**	**172**	**0.1**	**3,797**	**2.3**	**28,383**
臺中市 Taichung City	1,649	5.2	3,505	10.9	3,972	12.4	121	0.4	—	—	406	1.3	30,324
苗栗縣 Miaoli C.	273	1.5	2,353	12.8	1,861	10.1	350	1.9	19	**0.1**	334	1.8	32,738
臺中縣 Taichung C.	309	0.8	1,975	5.4	4,038	11.0	673	1.8	—	—	1,898	5.2	23,563
彰化縣 Changhua C.	311	1.0	3,888	12.7	3,792	12.4	305	1.0	58	**0.2**	429	1.4	23,284
南投縣 Nantou C.	165	0.7	2,324	10.0	2,047	8.8	317	1.4	23	**0.1**	330	1.4	43,506
雲林縣 Yunlin C.	122	0.6	2,662	12.0	2,131	9.6	526	2.4	72	**0.3**	400	1.8	30,614
南部區域 Southern R.	**9,841**	**4.5**	**18,648**	**8.4**	**22,160**	**10.0**	**4,740**	**2.1**	**476**	**0.2**	**2,712**	**1.2**	**34,313**
高雄市 Kaohsiung City	6,262	9.1	7,327	10.7	6,004	8.8	2,701	3.9	—	—	946	1.4	45,082
臺南市 Tainan City	1,158	5.0	2,981	12.9	2,672	11.6	412	1.8	—	—	206	0.9	30,152
嘉義市 Chiayi City	445	4.5	1,240	12.7	1,158	11.8	55	0.6	—	—	136	1.4	35,875
嘉義縣 Chiayi C.	249	1.1	450	2.0	1,845	8.4	360	1.6	129	0.6	123	0.6	40,058
臺南縣 Tainan C.	338	1.1	4,497	15.0	3,102	10.3	604	2.0	126	0.4	537	1.8	27,160
高雄縣 Kaohsiung C.	613	1.8	805	2.4	3,535	10.5	239	0.7	13	0.0	263	0.8	27,011
屏東縣 Pingtung C.	574	2.1	733	2.7	2,741	10.2	345	1.3	150	0.6	446	1.7	30,239
澎湖縣 Penghu C.	202	2.9	616	8.8	1,104	15.8	25	0.4	58	0.8	54	0.8	75,723
東部區域 Eastern R.	**535**	**2.0**	**2,090**	**7.7**	**3,248**	**12.0**	**304**	**1.1**	—	—	**423**	**1.6**	**46,776**
花蓮縣 Hualien C.	320	2.0	1,638	10.5	1,782	11.4	193	1.2	—	—	264	1.7	45,532
臺東縣 Taitung C.	215	1.9	452	4.0	1,466	12.9	111	1.0	—	—	158	1.4	48,603

資料來源：同表9-1。

Sources：as Table 9-1.

10. 家庭收支與設備

Family Income, Expenditure and Equipment

10-1 平均每戶全年經常性收入及支出按區域及縣市分
Average Family Income and Expenditure by Region, County and City

單位：元
Unit：NT$

年及地區別 Year and Area	平均每戶經常性收入(所得總額) Average current income per household	平均每戶總支出 Average expenditure Per household Grand total (1)~(8)		平均每戶消費支出 Average consumption expenditure per household 合計 Total (1)~(7)		食品 Food (1)		衣著及服飾用品 Clothing and other personal effects (2)		房地租及住宅裝修 Rent,house repairs and installations (3)	
		實數 Amount	%	實數 Amount	%	實數 Amount	%	實數 Amount	%	實數 Amount	%
臺灣地區 **Taiwan Area**											
民國八十七年 1998	1,116,324	843,436	100.0	646,343	76.6	154,588	18.3	28,948	3.4	141,235	16.7
民國八十八年 1999	1,135,817	855,804	100.0	655,282	76.6	153,578	17.9	26,729	3.1	141,800	16.6
民國八十九年 2000	1,139,336	862,755	100.0	662,722	76.8	149,319	17.3	25,399	2.9	144,508	16.7
民國九十 年 2001	1,108,461	853,357	100.0	657,872	77.1	149,253	17.5	23,961	2.8	139,586	16.4
民國九十一年 2002	1,111,550	860,853	100.0	672,619	78.1	149,335	17.3	23,958	2.8	136,533	15.9
民國九十二年 2003	1,112,233	849,535	100.0	666,372	78.4	147,727	17.4	23,480	2.8	136,967	16.1
民國九十三年 2004	1,122,966	876,064	100.0	692,648	79.1	151,516	17.3	24,065	2.7	136,437	15.6
民國九十四年 2005	1,133,642	888,670	100.0	701,076	78.9	153,072	17.2	23,863	2.7	140,460	15.8
民國九十五年 2006	1,151,338	899,671	100.0	713,024	79.4	154,514	17.2	23,957	2.7	142,091	15.8
民國九十六年 2007	**1,162,366**	**900,894**	**100.0**	**716,094**	**79.5**	**160,563**	**17.8**	**23,431**	**2.6**	**144,031**	**16.0**
北部區域 Northern R.	**1,248,856**	**1,018,993**	**100.0**	**807,215**	**79.2**	**175,189**	**17.2**	**28,650**	**2.8**	**179,122**	**18.0**
臺北市 Taipei City	1,652,624	1,226,043	100.0	963,713	78.6	202,935	16.6	30,167	2.5	248,649	20.7
基隆市 Keelung City	1,043,712	800,004	100.0	651,949	81.5	163,250	20.4	25,628	3.2	106,333	13.8
新竹市 Hsinchu City	1,627,220	1,210,559	100.0	933,566	77.1	183,881	15.2	30,628	2.5	177,095	14.9
臺北縣 Taipei C.	1,161,741	937,629	100.0	751,125	80.1	169,610	18.1	29,507	3.1	157,913	17.3
桃園縣 Taoyuan C.	1,247,554	953,272	100.0	746,550	78.3	161,637	17.0	27,240	2.9	154,453	16.6
新竹縣 Hsinchu C.	1,156,761	912,095	100.0	724,042	79.4	153,559	16.8	28,710	3.1	145,610	16.3
宜蘭縣 Yilan C.	943,120	827,815	100.0	669,589	80.9	127,651	15.4	18,273	2.2	127,315	15.8
中部區域 Central R.	**1,038,015**	**824,178**	**100.0**	**664,784**	**80.7**	**152,064**	**18.5**	**20,996**	**2.5**	**119,049**	**14.9**
臺中市 Taichung City	1,316,444	1,015,369	100.0	808,437	79.6	200,300	19.7	24,582	2.4	162,592	16.4
苗栗縣 Miaoli C.	1,041,686	811,168	100.0	637,262	78.6	98,222	12.1	20,454	2.5	107,588	13.7
臺中縣 Taichung C.	1,031,715	843,282	100.0	695,080	82.4	156,414	18.5	25,468	3.0	123,819	15.1
彰化縣 Changhua C.	954,549	773,061	100.0	627,431	81.2	157,636	20.4	18,535	2.4	102,426	13.7
南投縣 Nantou C.	905,311	730,885	100.0	592,259	81.0	140,952	19.3	16,125	2.2	106,405	15.0
雲林縣 Yunlin C.	822,293	632,000	100.0	501,511	79.4	103,401	16.4	14,031	2.2	82,232	13.6
南部區域 Southern R.	**1,038,030**	**791,136**	**100.0**	**626,117**	**79.1**	**148,347**	**18.8**	**17,697**	**2.2**	**111,161**	**14.5**
高雄市 Kaohsiung City	1,235,685	948,179	100.0	739,607	78.0	179,998	19.0	21,785	2.3	133,252	14.5
臺南市 Tainan City	1,151,279	884,817	100.0	704,855	79.7	180,175	20.4	17,998	2.0	135,335	15.7
嘉義市 Chiayi City	941,958	755,368	100.0	586,020	77.6	131,090	17.4	17,836	2.4	115,399	15.8
嘉義縣 Chiayi C.	773,505	644,534	100.0	533,186	82.7	137,493	21.3	15,721	2.4	79,606	12.8
臺南縣 Tainan C.	909,740	750,404	100.0	610,405	81.3	143,180	19.1	16,059	2.1	102,640	14.1
高雄縣 Kaohsiung C.	983,850	662,758	100.0	517,054	78.0	117,382	17.7	15,554	2.3	97,832	15.3
屏東縣 Pingtung C.	993,956	750,363	100.0	593,006	79.0	124,994	16.7	15,656	2.1	96,171	13.1
澎湖縣 Penghu C.	822,922	619,947	100.0	474,657	76.6	98,005	15.8	16,834	2.7	76,497	12.8
東部區域 Eastern R.	**906,219**	**695,467**	**100.0**	**547,174**	**78.7**	**111,270**	**16.0**	**15,748**	**2.3**	**104,857**	**15.5**
花蓮縣 Hualien C.	907,082	720,284	100.0	566,608	78.7	117,419	16.3	15,240	2.1	107,155	15.3
臺東縣 Taitung C.	904,928	658,344	100.0	518,103	78.7	102,073	15.5	16,507	2.5	101,419	15.9

10-1 平均每戶全年經常性收入及支出按區域及縣市分(續)
Average Family Income and Expenditure by Region, County and City (Cont.)

單位：元
Unit：NT$

年及地區別 Year and Area	平均每戶消費支出 Average consumption expenditure per household 水費、燃料、燈光 Water charge, fuel and lighting (4)		交通運輸與通訊 Transportation and communications (5)		教育與娛樂 Education and recreation (6)		其他消費支出[1] Other consumption expenditures[1] (7)		平均每戶非消費支出[2] Average Non-consumption expenditures per household[2] (8)	
	實數 Amount	%	實數 Amount	%	實數 Amount	%	實數 Amount	%	實數 Amount	%
臺灣地區 **Taiwan Area**										
民國八十七年 1998	21,920	2.6	68,493	8.1	82,822	9.8	148,337	17.6	197,093	23.4
民國八十八年 1999	21,414	2.5	72,828	8.5	84,912	9.9	154,021	18.0	200,522	23.4
民國八十九年 2000	22,182	2.6	75,370	8.7	89,509	10.4	156,435	18.1	200,033	23.2
民國九十 年 2001	22,241	2.6	76,894	9.0	87,597	10.3	158,340	18.6	195,485	22.9
民國九十一年 2002	22,916	2.7	82,248	9.6	90,919	10.6	166,710	19.4	188,234	21.9
民國九十二年 2003	22,659	2.7	80,743	9.5	87,441	10.3	167,355	19.7	183,163	21.6
民國九十三年 2004	23,283	2.7	86,873	9.9	92,913	10.6	177,561	20.3	183,416	20.9
民國九十四年 2005	23,105	2.6	88,037	9.9	91,060	10.2	181,479	20.4	107,594	21.1
民國九十五年 2006	23,635	2.6	88,049	9.8	91,669	10.2	189,109	21.0	186,647	20.7
民國九十六年 2007	**24,361**	**2.7**	**89,256**	**9.9**	**89,680**	**10.0**	**184,772**	**20.5**	**184,800**	**20.5**
北部區域 Northern R.	**26,694**	**2.2**	**94,749**	**9.3**	**105,061**	**10.3**	**197,749**	**19.4**	**211,779**	**19.4**
臺北市 Taipei City	27,970	1.8	99,240	8.1	128,462	10.5	226,290	18.5	262,330	18.5
基隆市 Keelung City	23,381	2.4	66,925	8.4	77,803	9.7	188,630	23.6	148,054	23.6
新竹市 Hsinchu City	24,341	1.7	126,984	10.5	143,700	11.9	246,937	20.4	276,993	20.4
臺北縣 Taipei C.	27,980	2.5	86,705	9.2	94,728	10.1	184,682	19.7	186,504	19.7
桃園縣 Taoyuan C.	23,880	2.1	100,764	10.6	100,194	10.5	178,381	18.7	206,722	18.7
新竹縣 Hsinchu C.	24,999	2.4	99,707	10.9	89,627	9.8	181,830	19.9	188,054	19.9
宜蘭縣 Yilan C.	25,847	2.7	105,362	12.7	73,515	8.9	191,626	23.1	158,227	23.1
中部區域 Central R.	**22,168**	**2.3**	**91,142**	**11.1**	**79,784**	**9.7**	**179,581**	**21.8**	**159,394**	**21.8**
臺中市 Taichung City	24,023	2.0	96,753	9.5	104,905	10.3	195,282	19.2	206,931	19.2
苗栗縣 Miaoli C.	21,567	2.3	116,232	14.3	83,708	10.3	189,491	23.4	173,906	23.4
臺中縣 Taichung C.	20,524	2.0	98,302	11.7	85,328	10.1	185,224	22.0	148,202	22.0
彰化縣 Changhua C.	23,465	2.6	84,650	10.9	72,288	9.4	168,432	21.8	145,630	21.8
南投縣 Nantou C.	20,403	2.4	88,495	12.1	61,140	8.4	158,739	21.7	138,627	21.7
雲林縣 Yunlin C.	22,146	2.9	61,083	9.7	50,247	8.0	168,370	26.6	130,489	26.6
南部區域 Southern R.	**22,450**	**2.4**	**80,251**	**10.1**	**75,476**	**9.5**	**170,735**	**21.6**	**165,019**	**21.6**
高雄市 Kaohsiung City	24,779	2.1	92,643	9.8	88,088	9.3	199,062	21.0	208,573	21.0
臺南市 Tainan City	24,307	2.4	92,064	10.4	93,055	10.5	161,920	18.3	179,962	18.3
嘉義市 Chiayi City	20,828	2.3	61,803	8.2	71,708	9.5	167,355	22.2	169,349	22.2
嘉義縣 Chiayi C.	20,110	2.6	61,825	9.6	49,420	7.7	169,011	26.2	111,348	26.2
臺南縣 Tainan C.	22,601	2.6	87,749	11.7	70,085	9.3	168,092	22.4	140,000	22.4
高雄縣 Kaohsiung C.	21,362	2.7	64,983	9.8	62,623	9.4	137,320	20.7	145,703	20.7
屏東縣 Pingtung C.	19,349	2.3	77,513	10.3	79,483	10.6	179,840	24.0	157,357	24.0
澎湖縣 Penghu C.	22,182	3.1	55,671	9.0	54,220	8.7	151,248	24.4	145,290	24.4
東部區域 Eastern R.	**23,360**	**2.9**	**75,100**	**10.8**	**61,093**	**8.8**	**155,746**	**22.4**	**148,293**	**22.4**
花蓮縣 Hualien C.	23,028	2.8	75,711	10.5	66,732	9.3	161,324	22.4	153,676	22.4
臺東縣 Taitung C.	23,857	3.1	74,188	11.3	52,657	8.0	147,402	22.4	140,241	22.4

註：[1] 其他消費支出包括:飲料、菸草、傢俱及家庭設備、家事管理、保健和醫療及雜項消費支出。
[2] 非消費支出包括:利息支出及經常移轉支出。
資料來源：行政院主計處。

Note:[1] Other consumption expenditures include beverages, tobacco,furniture, furnishing and household equipment,household operation, medical & health care and miscellaneous consumption exenditures.
[2] Non-consumption expenditures include interest and transfer expenditures
Source:Directorate-General of Budget, Accounting & Statistics,Executive Yuan.

食品支出占家庭支出%

Food expenditure as % of family expenditure

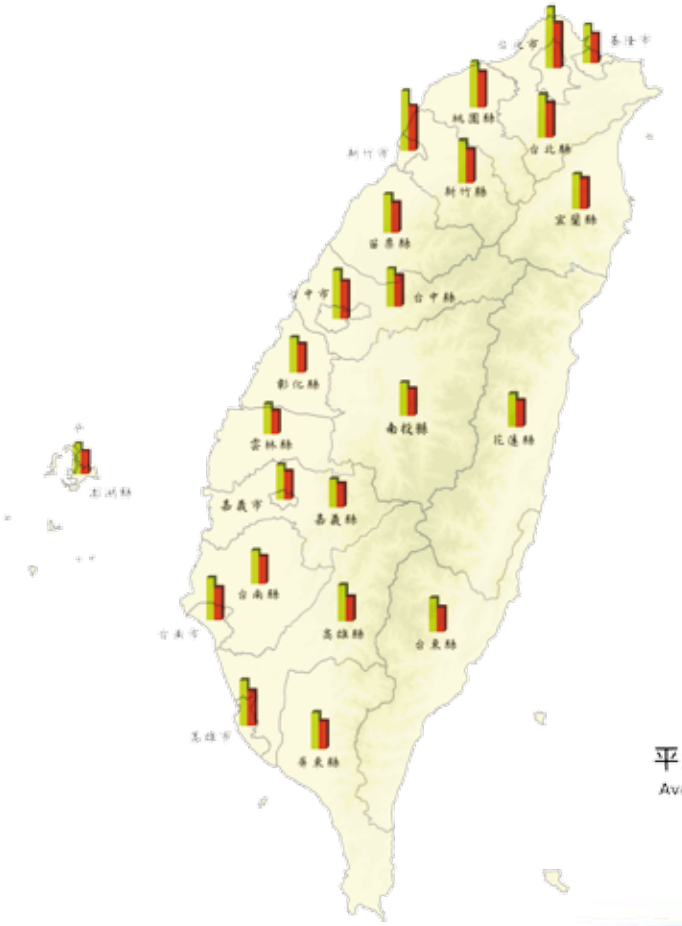

平均每戶全年經常性收入及支出(元)

Average current income & expenditure (NT$)

10-2 平均每戶可支配所得、消費支出及儲蓄按區域及縣市分

Average Disposable Income, Consumption Expenditure and Saving by Region, County and City

單位：元
Unit：NT$

年及地區別 Year and Area	家庭戶數 Total households	平均每戶 Average value per household				
		所得總額 Current income	可支配所得 Disposable income	消費支出 Consumption expenditure	儲蓄 Savings	儲蓄率(%) Savings rate (%)
臺灣地區 Taiwan Area						
民國八十七年 1998	6,273,056	1,116,324	873,175	646,343	226,832	26.0
民國八十八年 1999	6,431,105	1,135,817	889,053	655,282	233,770	26.3
民國八十九年 2000	6,588,644	1,139,336	891,445	662,722	228,723	25.7
民國九十 年 2001	6,730,886	1,108,461	868,651	657,872	210,779	24.3
民國九十一年 2002	6,839,390	1,111,550	875,919	672,619	203,300	23.2
民國九十二年 2003	6,961,560	1,112,233	881,662	666,372	215,290	24.4
民國九十三年 2004	7,083,445	1,122,966	891,249	692,648	198,601	22.3
民國九十四年 2005	7,206,883	1,133,642	894,574	701,076	193,498	21.6
民國九十五年 2006	7,307,999	1,151,338	913,092	713,024	200,068	21.9
民國九十六年 2007	**7,414,281**	**1,162,366**	**923,874**	**716,094**	**207,780**	**22.5**
北部區域 Northern R.	**3,408,439**	**1,248,856**	**1,037,077**	**807,215**	**229,862**	**22.2**
臺北市 Taipei City	941,991	1,652,624	1,287,803	963,713	324,090	25.2
基隆市 Keelung City	141,571	1,043,712	851,508	651,949	199,559	23.4
新竹市 Hsinchu City	129,193	1,627,220	1,277,464	933,566	343,897	26.9
臺北縣 Taipei C.	1,293,152	1,161,741	912,968	751,125	161,843	17.7
桃園縣 Taoyuan C.	611,651	1,247,554	1,003,789	746,550	257,240	25.6
新竹縣 Hsinchu C.	145,234	1,156,761	910,180	724,042	186,138	20.5
宜蘭縣 Yilan C.	145,647	943,120	750,870	669,589	81,281	10.8
中部區域 Central R.	**1,684,716**	**1,038,015**	**834,383**	**664,784**	**169,599**	**20.3**
臺中市 Taichung City	357,584	1,316,444	1,049,053	808,437	240,616	22.9
苗栗縣 Miaoli C.	161,658	1,041,686	826,541	637,262	189,278	22.9
臺中縣 Taichung C.	439,087	1,031,715	834,273	695,080	139,193	16.7
彰化縣 Changhua C.	346,002	954,549	776,371	627,431	148,939	19.2
南投縣 Nantou C.	163,185	905,311	722,209	592,259	129,951	18.0
雲林縣 Yunlin C.	217,200	822,293	663,716	501,511	162,205	24.4
南部區域 Southern R.	**2,127,459**	**1,038,030**	**831,662**	**626,117**	**205,545**	**24.7**
高雄市 Kaohsiung City	555,213	1,235,685	980,360	739,607	240,754	24.6
臺南市 Tainan City	254,997	1,151,279	921,877	704,855	217,022	23.5
嘉義市 Chiayi City	90,228	941,958	730,039	586,020	144,019	19.7
嘉義縣 Chiayi C.	167,730	773,505	638,887	533,186	105,701	16.5
臺南縣 Tainan C.	350,932	909,740	738,863	610,405	128,458	17.4
高雄縣 Kaohsiung C.	412,585	983,850	791,925	517,054	274,871	34.7
屏東縣 Pingtung C.	265,539	993,956	796,114	593,006	203,108	25.5
澎湖縣 Penghu C.	30,235	822,922	644,462	474,657	169,805	26.3
東部區域 Eastern R.	**193,667**	**906,219**	**722,989**	**547,174**	**175,815**	**24.3**
花蓮縣 Hualien C.	116,072	907,082	724,680	566,608	158,072	21.8
臺東縣 Taitung C.	77,595	904,928	720,459	518,103	202,357	28.1

資料來源：行政院主計處。

Source: Directorate-General of Budget, Accounting & Statistics, Executive Yuan.

10-3 家庭設備普及率按區域及縣市分

Percentage of Households Having Family Equipment by Region, County and City

地區別 Area	年中戶數 Total households (Mid-year)	家庭設備普及率(%)* % of households having family equipment*							
		彩色電視機 Color T.V. set	洗衣機 Washing machine	冷暖氣機 Air conditioner	微波爐 Microwave oven	熱水器 geyser	攝影機 Movies Camera	家用電腦 Personal Computer	上網際網路 Internet facility
臺灣地區 **Taiwan Area**									
民國八十七年 1998	6,273,056	99.17	93.86	76.20	41.75	92.32	7.97	32.31	—
民國八十八年 1999	6,431,105	99.31	94.74	78.89	42.76	93.71	8.77	38.92	19.58
民國八十九年 2000	6,588,644	99.45	95.36	79.46	44.78	94.49	8.57	46.49	33.91
民國九十 年 2001	6,730,886	99.29	95.05	80.54	48.01	93.94	8.87	50.86	38.78
民國九十一年 2002	6,839,390	99.56	95.96	83.13	49.52	95.61	9.43	56.80	45.94
民國九十二年 2003	6,961,560	99.51	95.56	84.53	50.23	95.86	9.48	58.74	48.25
民國九十三年 2004	7,083,445	99.47	96.91	85.71	45.00	96.69	10.26	62.37	53.15
民國九十四年 2005	7,206,883	99.46	96.70	85.69	45.32	96.23	9.75	63.15	55.79
民國九十五年 2006	7,307,999	99.55	97.05	87.48	46.05	96.81	10.14	66.12	59.66
民國九十六年 2007	**7,414,281**	**99.37**	**97.45**	**87.64**	**45.62**	**97.22**	**8.71**	**67.13**	**61.57**
北部區域 Northern R.	**3,408,439**	**99.43**	**98.31**	**92.56**	**55.01**	**98.56**	**11.53**	**74.97**	**70.36**
臺北市 Taipei City	941,991	99.05	98.04	94.61	61.63	98.01	15.29	80.89	76.60
基隆市 Keelung City	141,571	99.66	98.07	84.12	43.23	100.00	3.21	64.41	57.40
新竹市 Hsinchu City	129,193	98.69	97.65	93.63	65.49	98.35	13.01	72.71	64.46
臺北縣 Taipei C.	1,293,152	99.61	99.02	94.37	56.24	99.06	11.16	75.73	71.72
桃園縣 Taoyuan C.	611,651	99.52	98.20	90.94	49.03	99.16	10.77	73.03	68.43
新竹縣 Hsinchu C.	145,234	100.00	94.84	82.32	52.80	98.01	9.65	68.60	64.06
宜蘭縣 Yilan C.	145,647	99.71	98.56	87.59	30.83	94.45	2.33	56.71	50.25
中部區域 Central R.	**1,684,716**	**99.37**	**96.88**	**81.02**	**41.59**	**97.49**	**6.66**	**62.64**	**54.37**
臺中市 Taichung City	357,584	99.28	98.19	88.64	53.76	97.52	11.52	73.27	64.43
苗栗縣 Miaoli C.	161,658	99.35	97.45	78.09	44.55	95.21	5.94	62.96	56.49
臺中縣 Taichung C.	439,087	99.47	98.66	79.89	41.38	99.35	7.17	70.71	62.20
彰化縣 Changhua C.	346,002	99.47	94.36	87.02	37.54	98.08	5.01	58.25	51.63
南投縣 Nantou C.	163,185	99.68	96.04	56.73	35.73	93.31	5.29	50.37	39.31
雲林縣 Yunlin C.	217,200	98.95	95.40	81.63	30.62	97.61	1.82	44.80	36.10
南部區域 Southern R.	**2,127,459**	**99.29**	**96.73**	**86.15**	**35.08**	**95.21**	**6.00**	**59.85**	**54.97**
高雄市 Kaohsiung City	555,213	98.98	96.49	94.32	45.13	97.16	9.39	70.65	66.00
臺南市 Tainan City	254,997	99.61	98.66	93.10	44.80	96.47	10.70	71.59	65.03
嘉義市 Chiayi City	90,228	100.00	96.45	88.71	35.61	96.45	7.09	58.73	50.65
嘉義縣 Chiayi C.	167,730	99.39	95.69	70.75	19.82	94.32	2.14	40.09	35.08
臺南縣 Tainan C.	350,932	99.22	94.60	82.24	28.67	92.88	3.24	56.20	50.63
高雄縣 Kaohsiung C.	412,585	99.11	96.81	81.41	26.77	94.16	4.38	54.69	50.56
屏東縣 Pingtung C.	265,539	99.80	99.16	85.22	36.35	94.83	2.86	53.63	50.61
澎湖縣 Penghu C.	30,235	98.04	93.98	73.53	28.29	94.50	3.99	42.72	39.66
東部區域 Eastern R.	**193,667**	**99.34**	**95.15**	**75.14**	**31.00**	**93.47**	**6.86**	**47.99**	**41.97**
花蓮縣 Hualien C.	116,072	99.39	96.27	75.72	30.86	95.82	5.98	51.03	44.56
臺東縣 Taitung C.	77,595	99.26	93.47	74.29	31.21	89.95	8.18	43.45	38.10

* 家庭設備普及率 $= \frac{\text{擁有設備之戶數}}{\text{年中戶數}} \times 100$

資料來源: 行政院主計處

* % of households having family equipment $= \frac{\text{No. of households having family equipment}}{\text{Total households (Mid-year)}} \times 100$

Source: Directorate-General of Budget,Accounting & Statistics, Executive Yuan.

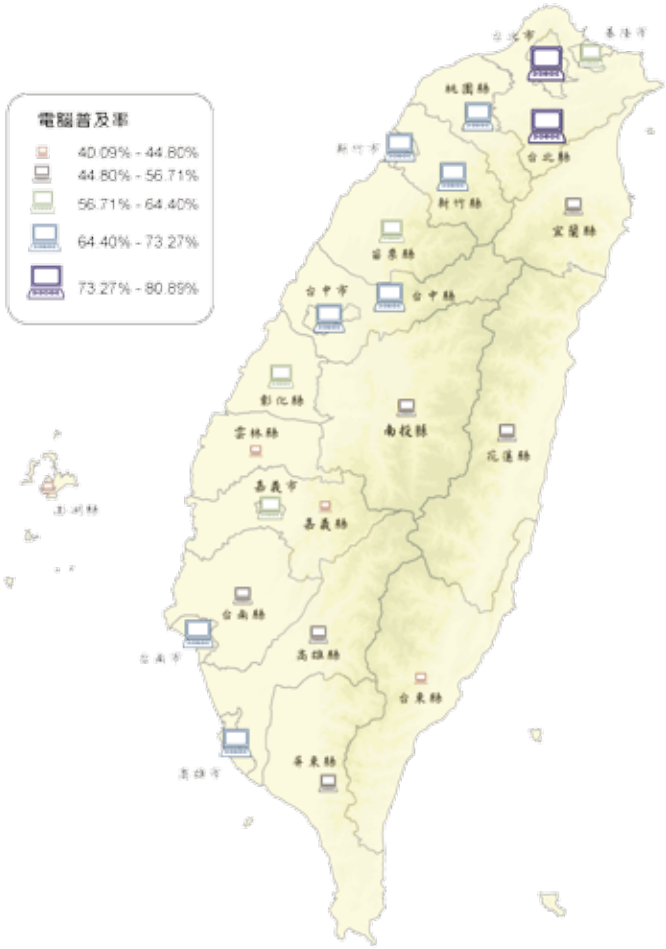

家用電腦普及率(%)

% of households having Personal Computer

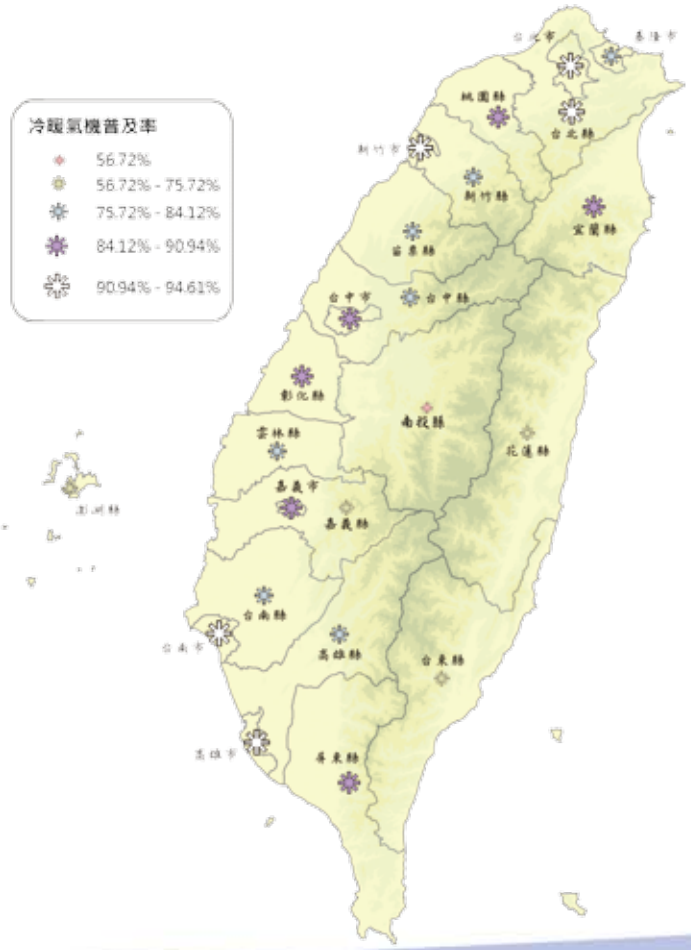

冷暖氣機普及率(%)

% of households having air conditioner

11. 就　業

Employment

11-1 就業率及就業人口行業分配按區域及縣市分

Employment Rate and Industrial Distribution of Employed Persons by Region, County and City

年及地區別 Year and Area	就業人口占總人口百分比 Employed persons as % of total pop.	就業人口占15歲以上民間人口百分比 Employed persons as % of civilian pop. aged 15 & over	就業人口占勞動力百分比 Employed persons as % of labor force	就業人口行業分配 Industrial distribution of employed persons							
				合計 Total		初級行業 Primary Industry		次級行業 Secondary Industry		三級行業 Tertiary Industry	
				人數(千人) (1,000 persons)	%	人數(千人) (1,000 persons)	%	人數(千人) (1,000 persons)	%	人數(千人) (1,000 persons)	%
臺灣地區 **Taiwan Area**											
民國八十七年 1998	42.6	56.5	97.3	9,289	100.0	822	8.9	3,523	37.9	4,944	53.2
民國八十八年 1999	42.7	56.2	97.1	9,385	100.0	774	8.3	3,492	37.2	5,118	54.5
民國八十九年 2000	42.9	56.0	97.0	9,491	100.0	738	7.8	3,534	37.2	5,220	55.0
民國九十 年 2001	42.1	54.6	95.4	9,383	100.0	706	7.5	3,377	36.0	5,299	56.5
民國九十一年 2002	42.2	54.4	94.8	9,454	100.0	709	7.5	3,332	35.3	5,413	57.2
民國九十二年 2003	42.6	54.5	95.0	9,573	100.0	696	7.3	3,334	34.8	5,543	57.9
民國九十三年 2004	43.4	55.1	95.6	9,786	100.0	642	6.6	3,446	35.2	5,698	58.2
民國九十四年 2005	43.9	55.4	95.9	9,942	100.0	591	6.0	3,558	35.8	5,793	58.3
民國九十五年 2006	44.5	55.7	96.1	10,111	100.0	555	5.5	3,642	36.0	5,914	58.5
民國九十六年 2007	**45.1**	**56.0**	**96.1**	**10,294**	**100.0**	**543**	**5.3**	**3,788**	**36.8**	**5,962**	**57.9**
北部區域 Northern R.	**45.2**	**56.0**	**96.2**	**4,549**	**100.0**	**45**	**1.0**	**1,607**	**35.3**	**2,897**	**63.7**
臺北市 Taipei City	44.3	53.6	96.3	1,166	100.0	3	0.3	223	19.1	940	80.6
基隆市 Keelung City	44.0	53.8	95.8	172	100.0	1	0.6	51	29.7	120	69.8
新竹市 Hsinchu City	45.3	58.2	96.2	179	100.0	1	0.6	77	43.0	101	56.4
臺北縣 Taipei C.	46.3	56.9	96.2	1,753	100.0	8	0.5	662	37.8	1,083	61.8
桃園縣 Taoyuan C.	44.6	57.4	96.0	858	100.0	11	1.3	419	48.8	428	49.9
新竹縣 Hsinchu C.	43.4	55.8	96.1	214	100.0	7	3.3	106	49.5	101	47.2
宜蘭縣 Yilan C.	45.2	56.0	96.0	209	100.0	14	6.7	70	33.5	125	59.8
中部區域 Central R.	**45.0**	**56.4**	**96.0**	**2,580**	**100.0**	**227**	**8.8**	**1,042**	**40.4**	**1,311**	**50.8**
臺中市 Taichung City	44.5	56.6	96.0	467	100.0	3	0.6	132	28.3	332	71.1
苗栗縣 Miaoli C.	44.6	55.5	96.1	250	100.0	13	5.2	114	45.6	123	49.2
臺中縣 Taichung C.	45.1	57.1	96.0	698	100.0	40	5.7	333	47.7	325	46.6
彰化縣 Changhua C.	44.7	55.7	96.2	588	100.0	57	9.7	275	46.8	256	43.5
南投縣 Nantou C.	45.6	56.4	95.8	244	100.0	41	16.8	76	31.1	127	52.0
雲林縣 Yunlin C.	46.0	56.6	96.1	335	100.0	74	22.1	112	33.4	149	44.5
南部區域 Southern R.	**45.2**	**55.7**	**96.0**	**2,908**	**100.0**	**234**	**8.0**	**1,076**	**37.0**	**1,598**	**55.0**
高雄市 Kaohsiung City	43.9	54.2	95.8	665	100.0	6	0.9	209	31.4	450	67.7
臺南市 Tainan City	47.1	58.3	96.3	360	100.0	6	1.7	138	38.3	216	60.0
嘉義市 Chiayi City	41.8	53.0	96.2	115	100.0	2	1.7	30	26.1	83	72.2
嘉義縣 Chiayi C.	45.6	55.5	96.2	251	100.0	55	21.9	86	34.3	110	43.8
臺南縣 Tainan C.	47.2	57.6	96.1	522	100.0	61	11.7	237	45.4	224	42.9
高雄縣 Kaohsiung C.	45.5	56.0	95.9	566	100.0	37	6.5	249	44.0	280	49.5
屏東縣 Pingtung C.	44.2	54.9	96.2	393	100.0	65	16.5	120	30.5	208	52.9
澎湖縣 Penghu C.	38.5	47.5	96.2	35	100.0	2	5.7	7	20.0	26	74.3
東部區域 Eastern R.	**44.3**	**55.3**	**96.0**	**256**	**100.0**	**37**	**14.5**	**63**	**24.6**	**156**	**60.9**
花蓮縣 Hualien C.	43.6	54.3	95.9	150	100.0	15	10.0	38	25.3	97	64.7
臺東縣 Taitung C.	45.3	56.7	96.2	107	100.0	22	20.6	25	23.4	60	56.1

資料來源：行政院主計處編印「中華民國九十六年臺灣地區人力資源調查統計年報」。

Source: *Yearbook of Manpower Survey Statistics, Taiwan Area, R.O.C., 2007*, prepared by Directorate-General of Budget, Accounting and Statistics,Executive Yuan.

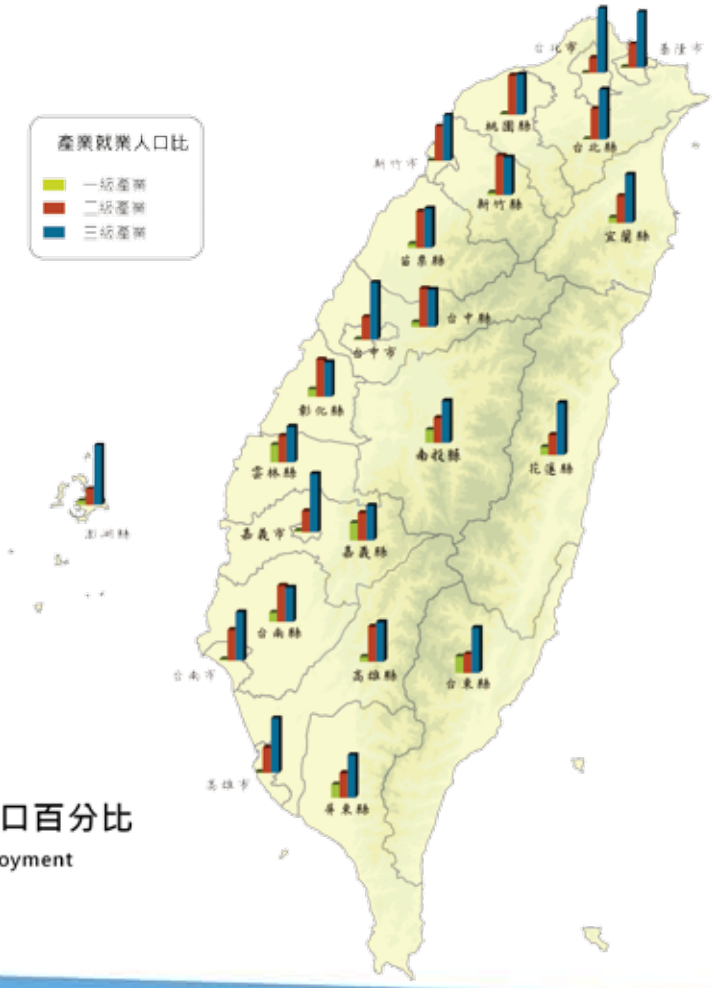

行業別就業人口占總就業人口百分比

Industry employment as % of total employment

12. 人　口

Population

12-1 土地面積、戶數、人口數、人口密度、年齡結構及扶養比例按區域及縣市分
Area, Households, Population Density, Age Structure and Dependency Ratio by Region, County and City

年及地區別 Year and Area	土地面積 (平方公里) Area (km²)	年底戶數 (戶) Households	年底人口數 (人) Population (Persons)	戶量 House-hold size	人口密度 (人/平方公里) Density (Persons /km²)	年底人口年齡結構 Age structure 0-14歲 0-14 人數 (persons)	%	15-64歲 15-64 人數 (persons)	%	65歲以上 65+ 人數 (persons)	%
臺灣地區 Taiwan Area											
民國八十七年 1998	36,006.18	6,350,613	21,870,876	3.44	607	4,802,764	22.0	15,264,921	69.8	1,803,191	8.2
民國八十八年 1999	36,006.18	6,513,324	22,034,096	3.38	612	4,722,332	21.4	15,453,700	70.1	1,858,064	8.4
民國八十九年 2000	36,006.18	6,662,192	22,216,107	3.33	617	4,690,815	21.1	15,611,742	70.3	1,913,550	8.6
民國九十 年 2001	36,006.18	6,782,168	22,339,759	3.29	620	4,649,355	20.8	15,725,348	70.4	1,965,056	8.8
民國九十一年 2002	36,006.18	6,904,466	22,453,080	3.25	624	4,586,320	20.4	15,844,202	70.6	2,022,558	9.0
民國九十二年 2003	36,006.18	7,026,158	22,534,761	3.21	626	4,469,141	19.8	15,987,093	70.9	2,078,527	9.2
民國九十三年 2004	36,000.18	7,152,245	22,615,307	3.16	628	4,374,556	19.3	16,099,905	71.2	2,140,846	9.5
民國九十四年 2005	36,000.18	7,263,739	22,689,774	3.12	630	4,246,380	18.7	16,236,801	71.6	2,206,593	9.7
民國九十五年 2006	36,006.18	7,364,396	22,790,250	3.09	633	4,132,687	18.1	16,381,272	71.9	2,276,291	10.0
民國九十六年 2007	**36,006.18**	**7,481,207**	**22,866,867**	**3.06**	**635**	**4,017,604**	**17.6**	**16,517,481**	**72.2**	**2,331,782**	**10.2**
北部區域 Northern R.	**7,353.39**	**3,444,082**	**10,107,903**	**2.93**	**1,375**	**1,791,899**	**17.7**	**7,371,355**	**72.9**	**944,649**	**9.3**
臺北市 Taipei City	271.80	947,745	2,629,269	2.77	9,674	422,573	16.1	1,892,181	72.0	314,515	12.0
基隆市 Keelung City	132.76	142,640	390,397	2.74	2,941	64,533	16.5	284,717	72.9	41,147	10.5
新竹市 Hsinchu City	104.15	130,420	399,035	3.06	3,831	81,883	20.5	280,392	70.3	36,760	9.2
臺北縣 Taipei C.	2,052.57	1,308,848	3,798,015	2.90	1,850	646,322	17.0	2,865,923	75.5	285,770	7.5
桃園縣 Taoyuan C.	1,220.95	619,870	1,934,968	3.12	1,585	394,093	20.4	1,387,612	71.7	153,263	7.9
新竹縣 Hsinchu C.	1,427.54	147,635	495,821	3.36	347	102,451	20.7	338,219	68.2	55,151	11.1
宜蘭縣 Yilan C.	2,143.63	146,924	460,398	3.13	215	80,044	17.4	322,311	70.0	58,043	12.6
中部區域 Central R.	**10,506.88**	**1,698,968**	**5,740,700**	**3.38**	**546**	**1,055,586**	**18.4**	**4,072,788**	**70.9**	**612,326**	**10.7**
臺中市 Taichung City	163.43	361,503	1,055,898	2.92	6,461	209,035	19.8	764,985	72.4	81,878	7.8
苗栗縣 Miaoli C.	1,820.31	163,163	560,163	3.43	308	99,229	17.7	388,063	69.3	72,871	13.0
臺中縣 Taichung C.	2,051.47	442,923	1,550,896	3.50	756	296,332	19.1	1,122,755	72.4	131,809	8.5
彰化縣 Changhua C.	1,074.40	348,265	1,314,354	3.77	1,223	237,474	18.1	925,134	70.4	151,746	11.5
南投縣 Nantou C.	4,106.44	164,152	533,717	3.25	130	90,964	17.0	373,428	70.0	69,325	13.0
雲林縣 Yunlin C.	1,290.83	218,962	725,672	3.31	562	122,552	16.9	498,423	68.7	104,697	14.4
南部區域 Southern R.	**10,002.09**	**2,143,499**	**6,441,302**	**3.01**	**644**	**1,071,471**	**16.6**	**4,665,957**	**72.4**	**703,874**	**10.9**
高雄市 Kaohsiung City	153.59	560,921	1,520,555	2.71	9,900	255,757	16.8	1,124,397	73.9	140,401	9.2
臺南市 Tainan City	175.65	256,996	764,658	2.98	4,353	132,897	17.4	562,252	73.5	69,509	9.1
嘉義市 Chiayi City	60.03	91,065	273,075	3.00	4,549	52,934	19.4	191,605	70.2	28,536	10.4
嘉義縣 Chiayi C.	1,901.68	168,916	551,345	3.26	290	88,171	16.0	379,974	68.9	83,200	15.1
臺南縣 Tainan C.	2,016.01	353,149	1,105,403	3.13	548	174,777	15.8	791,948	71.6	138,678	12.5
高雄縣 Kaohsiung C.	2,792.67	414,985	1,244,313	3.00	446	203,476	16.4	917,936	73.8	122,901	9.9
屏東縣 Pingtung C.	2,775.60	266,942	889,563	3.33	320	148,987	16.7	633,800	71.2	106,776	12.0
澎湖縣 Penghu C.	126.86	30,525	92,390	3.03	728	14,472	15.7	64,045	69.3	13,873	15.0
東部區域 Eastern R.	**8,143.82**	**194,658**	**576,962**	**2.96**	**71**	**98,648**	**17.1**	**407,381**	**70.6**	**70,933**	**12.3**
花蓮縣 Hualien C.	4,628.57	116,766	343,302	2.94	74	58,670	17.1	243,281	70.9	41,351	12.0
臺東縣 Taitung C.	3,515.25	77,892	233,660	3.00	66	39,978	17.1	164,100	70.2	29,582	12.7

資料來源: 根據內政部戶政司資料計算而得。 Source: Based on data prepared by Dept. of Population, Ministry of Interior

12-2 土地面積、戶數、人口數、人口密度、年齡結構及扶養比例按主要都市分
Area, Households, Population Density, Age Structure and Dependency Ratio City Governments

項目 Item / 地區 Area	土地面積 (平方公里) Area (km²)	年底戶數 (戶) Households	年底人口數 (人) Population (Persons)	戶量 House-hold size	人口密度 (人/平方公里) Density (Persons /km²)	年底人口年齡結構 Age structure 0-14歲 0-14 人數 (persons)	%	15-64歲 15-64 人數 (persons)	%	65歲以上 65+ 人數 (persons)	%	扶養比例 Depen-dency ratio (%)
主要都市合計 Total	**6,109.72**	**6,031,689**	**18,067,420**	**3.00**	**2,957**	**3,251,329**	**18.0**	**13,172,712**	**72.9**	**1,643,379**	**9.1**	**37.2**
臺北市 Taipei City	271.80	947,745	2,629,269	2.77	9,674	422,573	16.1	1,892,181	72.0	314,515	12.0	39.0
基隆市 Keelung City	132.76	142,640	390,397	2.74	2,941	64,533	16.5	284,717	72.9	41,147	10.5	37.1
新竹市 Hsinchu City	104.15	130,420	399,035	3.06	3,831	81,883	20.5	280,392	70.3	36,760	9.2	42.3
板橋市 Banciao City	23.14	182,683	547,625	3.00	23,668	91,086	16.6	417,107	76.2	39,432	7.2	31.3
三重市 Sanchong City	16.32	130,671	383,621	2.94	23,511	61,525	16.0	292,394	76.2	29,702	7.7	31.2
永和市 Yonghe City	5.71	87,767	236,413	2.69	41,376	38,795	16.4	174,701	73.9	22,917	9.7	35.3
中和市 Jhonghe City	20.14	146,413	410,183	2.80	20,363	58,603	14.3	318,307	77.6	33,273	8.1	28.9
新莊市 Sinjhuang City	19.74	129,259	396,337	3.07	20,080	74,598	18.8	302,047	76.2	19,692	5.0	31.2
新店市 Sindian City	120.23	110,477	290,590	2.63	2,417	42,231	14.5	220,085	75.7	28,274	9.7	32.0
土城市 Tucheng City	29.56	78,305	237,443	3.03	8,033	43,041	18.1	182,144	76.7	12,258	5.2	30.4
蘆洲市 Lujhou City	7.44	61,274	192,066	3.13	25,832	37,659	19.6	145,016	75.5	9,391	4.9	32.4
汐止市 Sijhih City	71.24	73,980	180,993	2.45	2,541	28,227	15.6	139,615	77.1	13,151	7.3	29.6
樹林市 Shulin City	33.13	52,230	164,723	3.15	4,972	31,416	19.1	123,353	74.9	9,954	6.0	33.5
鶯歌鎮 Yingge T.	21.12	25,593	85,656	3.35	4,055	16,852	19.7	62,963	73.5	5,841	6.8	36.0
三峽鎮 Sansia T.	191.45	30,639	95,024	3.10	496	20,071	21.1	67,053	70.6	7,900	8.3	41.7
淡水鎮 Danshuei T.	70.66	49,618	132,101	2.66	1,870	22,288	16.9	99,059	75.0	10,754	8.1	33.4
五股鄉 Wugu T.	34.86	25,545	77,329	3.03	2,218	14,968	19.4	57,234	74.0	5,127	6.6	35.1
泰山鄉 Taishan T.	19.16	24,611	74,422	3.02	3,884	14,189	19.1	56,243	75.6	3,990	5.4	32.3
林口鄉 Linkou T.	54.15	22,331	67,127	3.01	1,240	15,479	23.1	47,350	70.5	4,298	6.4	41.8
桃園市 Taoyuan City	34.80	133,210	391,822	2.94	11,258	84,126	21.5	282,584	72.1	25,112	6.4	38.7
中壢市 Jhongli City	76.52	116,831	358,656	3.07	4,687	70,959	19.8	258,134	72.0	29,563	8.2	38.9
平鎮市 Pingjhen City	47.75	61,569	202,680	3.29	4,244	41,461	20.5	147,087	72.6	14,132	7.0	37.8
八德市 Bade City	33.71	53,205	172,125	3.24	5,106	32,143	18.7	126,315	73.4	13,667	7.9	36.3
大溪鎮 Dasi T.	105.12	27,532	90,393	3.28	860	17,805	19.7	63,073	69.8	9,515	10.5	43.3
楊梅鎮 Yangmei T.	89.12	44,120	142,895	3.24	1,603	30,058	21.0	101,047	70.7	11,790	8.3	41.4
蘆竹鄉 Lujhu T.	75.50	43,059	131,942	3.06	1,748	31,338	23.8	92,760	70.3	7,844	5.9	42.2
大園鄉 Dayuan T.	87.39	23,671	79,627	3.36	911	24,314	30.5	56,114	70.5	7,053	8.9	41.9
龜山鄉 Gueishan T.	72.02	46,059	131,691	2.86	1,829	22,111	16.8	97,055	73.7	10,322	7.8	35.7
龍潭鄉 Longtan T.	75.23	34,635	112,758	3.26	1,499	22,111	19.6	80,849	71.7	9,798	8.7	39.5
觀音鄉 Guanyin T.	87.98	17,990	59,799	3.32	680	12,005	20.1	41,231	68.9	6,563	11.0	45.0
竹北市 Jhubei City	46.83	39,804	126,255	3.17	2,696	30,280	24.0	86,938	68.9	9,037	7.2	45.2
竹東鎮 Jhudong T.	53.51	28,795	96,546	3.35	1,804	20,793	21.5	65,243	67.6	10,510	10.9	48.0

12-2 土地面積、戶數、人口數、人口密度、年齡結構及扶養比例按主要都市分(續一)

Area, Households, Population Density, Age Structure and Dependency Ratio City Governments (Cont.1)

項目 Item / 地區 Area	土地面積 (平方公里) Area (km^2)	年底戶數 (戶) Households	年底人口數 (人) Population (Persons)	戶量 House-hold size	人口密度 (人/平方公里) Density (Persons /km^2)	年底人口年齡結構 Age structure 0-14歲 0-14 人數 (persons)	%	15-64歲 15-64 人數 (persons)	%	65歲以上 65+ 人數 (persons)	%	扶養比例 Depen-dency ratio (%)
湖口鄉 Hukou T.	58.43	21,997	74,214	3.37	1,270	15,391	20.7	51,348	69.2	7,475	10.1	44.5
新豐鄉 Sinfong T.	46.35	14,554	51,664	3.55	1,115	11,088	21.5	35,782	69.3	4,794	9.3	44.4
宜蘭市 Yilan City	29.41	31,955	96,094	3.01	3,268	18,764	19.5	66,903	69.6	10,427	10.9	43.6
羅東鎮 Luodong T.	11.34	24,126	74,173	3.07	6,538	16,163	21.8	50,263	67.8	7,747	10.4	47.6
冬山鄉 Dongshan T.	79.86	16,272	51,391	3.16	644	7,811	15.2	37,066	72.1	6,514	12.7	38.6
臺中市 Taichung City	163.43	361,503	1,055,898	2.92	6,461	209,035	19.8	764,985	72.4	81,878	7.8	38.0
苗栗市 Miaoli City	37.89	27,913	91,082	3.26	2,404	15,981	17.5	64,122	70.4	10,979	12.1	42.0
竹南鎮 Jhunan T.	37.56	21,777	75,246	3.46	2,003	15,135	20.1	53,327	70.9	6,784	9.0	41.1
頭份鎮 Toufen T.	53.32	27,198	94,525	3.48	1,773	18,540	19.6	66,964	70.8	9,021	9.5	41.2
豐原市 Fongyuan City	41.18	47,120	164,619	3.49	3,997	32,288	19.6	117,529	71.4	14,802	9.0	40.1
大里市 Dali City	28.88	58,054	192,437	3.31	6,664	38,550	20.0	143,092	74.4	10,795	5.6	34.5
太平市 Taiping City	120.75	52,199	171,628	3.29	1,421	31,962	18.6	128,184	74.7	11,482	6.7	33.9
東勢鎮 Dongshih T.	117.41	16,547	54,790	3.31	467	9,130	16.7	38,089	69.5	7,571	13.8	43.8
大甲鎮 Dajia T.	58.52	20,784	79,264	3.81	1,354	15,801	19.9	55,823	70.4	7,640	9.6	42.0
清水鎮 Cingshuei T.	64.17	23,862	85,948	3.60	1,339	16,074	18.7	61,010	71.0	8,864	10.3	40.9
沙鹿鎮 Shalu T.	40.46	21,420	78,436	3.66	1,939	15,945	20.3	56,327	71.8	6,164	7.9	39.3
梧棲鎮 Wuci T.	16.60	15,230	54,195	3.56	3,265	10,742	19.8	39,378	72.7	4,075	7.5	37.6
后里鄉 Houli T.	58.94	14,193	54,562	3.84	926	10,277	18.8	38,449	70.5	5,836	10.7	41.9
神岡鄉 Shengang .T.	35.04	16,920	64,271	3.80	1,834	11,740	18.3	46,960	73.1	5,571	8.7	36.9
潭子鄉 Tantzih T.	25.85	30,253	97,416	3.22	3,769	18,822	19.3	71,850	73.8	6,744	6.9	35.6
大雅鄉 Daya T.	32.41	24,945	87,976	3.53	2,714	18,953	21.5	63,190	71.8	5,833	6.6	39.2
烏日鄉 Wurih T.	43.40	19,047	67,445	3.54	1,554	12,672	18.8	48,933	72.6	5,840	8.7	37.8
大肚鄉 Dadu T.	37.00	15,197	55,932	3.68	1,512	10,276	18.4	40,758	72.9	4,898	8.8	37.2
龍井鄉 Longjing T.	38.04	19,347	71,961	3.72	1,892	14,377	20.0	52,026	72.3	5,558	7.7	38.3
霧峰鄉 Wufong T.	98.08	18,120	64,474	3.56	657	10,827	16.8	46,956	72.8	6,691	10.4	37.3
彰化市 Changhua City	65.69	68,699	235,998	3.44	3,592	45,563	19.3	168,400	71.4	22,035	9.3	40.1
鹿港鎮 Lugang T.	39.46	21,205	85,239	4.02	2,160	16,535	19.4	59,887	70.3	8,817	10.3	42.3
和美鎮 Hemei T.	39.93	22,826	89,053	3.90	2,230	16,054	18.0	64,934	72.9	8,065	9.1	37.1
員林鎮 Yuanlin T.	40.04	35,181	126,189	3.59	3,152	24,114	19.1	89,958	71.3	12,117	9.6	40.3
溪湖鎮 Sihu T.	32.06	14,479	56,607	3.91	1,766	11,135	19.7	39,352	69.5	6,120	10.8	43.8
二林鎮 Erlin T.	92.85	13,800	55,045	3.99	593	9,779	17.8	37,325	67.8	7,941	14.4	47.5

12-2 土地面積、戶數、人口數、人口密度、年齡結構及扶養比例按主要都市分(續二)

Area, Households, Population Density, Age Structure and Dependency Ratio City Governments (Cont.2)

項目 Item / 地區 Area	土地面積 (平方公里) Area (km^2)	年底戶數 (戶) Households	年底人口數 (人) Population (Persons)	戶量 House-hold size	人口密度 (人/平方公里) Density (Persons /km^2)	年底人口年齡結構 Age structure 0-14歲 0-14 人數 (persons)	%	15-64歲 15-64 人數 (persons)	%	65歲以上 65+ 人數 (persons)	%	扶養比例 Depen-dency ratio (%)
南投市 Nantou City	71.60	32,096	105,671	3.29	1,476	19,322	18.3	74,393	70.4	11,956	11.3	42.0
埔里鎮 Puli T.	162.22	27,437	86,415	3.15	533	15,218	17.6	60,838	70.4	10,359	12.0	42.0
草屯鎮 Caotun T.	104.03	29,463	99,884	3.39	960	17,960	18.0	71,079	71.2	10,845	10.9	40.5
竹山鎮 Jhushan T.	247.33	18,024	59,329	3.29	240	9,742	16.4	41,329	69.7	8,258	13.9	43.6
斗六市 Douliou City	93.72	32,568	105,574	3.24	1,127	20,203	19.1	74,081	70.2	11,290	10.7	42.5
虎尾鎮 Huwei T.	68.74	21,102	69,420	3.29	1,010	12,860	18.5	48,115	69.3	8,445	12.2	44.3
高雄市 Kaohsiung City	153.59	560,921	1,520,555	2.71	9,900	255,757	16.8	1,124,397	73.9	140,401	9.2	35.2
臺南市 Tainan City	175.65	256,996	764,658	2.98	4,353	132,897	17.4	562,252	73.5	69,509	9.1	36.0
嘉義市 Chiayi City	60.03	91,065	273,075	3.00	4,549	52,934	19.4	191,605	70.2	28,536	10.4	42.5
民雄鄉 Minsyong T.	85.50	21,598	72,762	3.37	851	12,972	17.8	51,549	70.8	8,241	11.3	41.2
水上鄉 Shueishang T.	69.12	17,079	53,498	3.13	774	7,943	14.8	38,692	72.3	6,863	12.8	38.3
新營市 Sinying City	38.54	26,165	78,985	3.02	2,050	13,950	17.7	55,918	70.8	9,117	11.5	41.3
永康市 Yongkang City	40.28	70,218	210,585	3.00	5,229	38,149	18.1	158,166	75.1	14,270	6.8	33.1
佳里鎮 Jiali T.	38.94	18,391	59,244	3.22	1,521	9,392	15.9	42,724	72.1	7,128	12.0	38.7
仁德鄉 Rende T.	50.77	23,009	67,838	2.95	1,336	9,302	13.7	52,094	76.8	6,442	9.5	30.2
歸仁鄉 Gueiren T.	55.79	19,421	65,564	3.38	1,175	11,522	17.6	48,458	73.9	5,584	8.5	35.3
鳳山市 Fongshan City	26.76	121,294	338,900	2.79	12,665	57,506	17.0	256,881	75.8	24,513	7.2	31.9
岡山鎮 Gangshan T.	47.94	31,909	96,138	3.01	2,005	17,313	18.0	69,248	72.0	9,577	10.0	38.8
林園鄉 Linyuan T.	32.29	23,364	71,336	3.05	2,210	12,997	18.2	52,144	73.1	6,195	8.7	36.8
大寮鄉 Daliao T.	71.04	36,471	109,313	3.00	1,539	17,127	15.7	82,486	75.5	9,700	8.9	32.5
仁武鄉 Renwu T.	36.08	23,249	67,881	2.92	1,881	11,631	17.1	52,361	77.1	3,889	5.7	29.6
路竹鄉 Lujhu T.	48.43	15,401	54,576	3.54	1,127	10,116	18.5	38,753	71.0	5,707	10.5	40.8
屏東市 Pingtung City	65.07	70,773	215,962	3.05	3,319	37,320	17.3	156,393	72.4	22,249	10.3	38.1
潮州鎮 Chaojhou T.	42.43	17,562	56,896	3.24	1,341	9,776	17.2	41,114	72.3	6,006	10.6	38.4
東港鎮 Donggang T.	29.46	14,626	50,524	3.45	1,715	10,474	20.7	35,527	70.3	4,523	9.0	42.2
萬丹鄉 Wandan T.	57.47	13,706	54,542	3.98	949	9,814	18.0	38,844	71.2	5,884	10.8	40.4
內埔鄉 Neipu T.	81.86	17,213	59,441	3.45	726	9,751	16.4	41,579	70.0	8,111	13.6	43.0
馬公市 Magong City	33.99	17,837	54,566	3.06	1,605	9,168	16.8	38,602	70.7	6,796	12.5	41.4
花蓮市 Hualien City	29.41	39,047	109,847	2.81	3,735	22,081	20.1	76,367	69.5	11,399	10.4	43.8
吉安鄉 Ji-an T.	65.26	27,360	78,922	2.88	1,209	11,569	14.7	60,008	76.0	7,345	9.3	31.5
臺東市 Taitung City	109.77	36,920	110,204	2.98	1,004	21,169	19.2	77,154	70.0	11,881	10.8	42.8

* 民國96年主要都市計94個，人口計18,067,420人，占臺灣地區人口之79.01%。
資料來源：根據內政部戶政司資料計算而得。

* The total population of 94 major cities and towns was 18,067,420，or 79.01% of the total population of the Taiwan Area, in 2007.
Source: Based on data prepared by the Dept. of Populaton, Ministry of Interior.

12-3 人口成長按區域及縣市分
Population Growth by Region, County and City

年及地區別 Year and Area	95年底人口數(人) Year-end Population 2006 (Persons)	各年底人口數(人) Year-end Population (Persons)	各年中人口數(人) Mid-year Population (Persons)	人口成長 Population Growth 總增加 Total increase 人數 (persons)	總增加 Total increase 總增加率 Rate(%)	出生 Birth 人數 (persons)	出生 Birth 出生率% Rate(%)	死亡 Death 人數 (persons)	死亡 Death 死亡率% Rate(%)	自然增加 Natural increase 人數 (persons)	自然增加 Natural increase 增加率% Rate(%)	社會增加* Social increase* 人數 (persons)	社會增加* Social increase* 增加率% Rate(%)
臺灣地區 Taiwan Area													
民國八十七年 1998	—	21,870,876	21,777,096	187,560	0.86	270,779	1.24	122,806	0.56	147,973	0.68	39,587	0.18
民國八十八年 1999	—	22,034,096	21,952,486	163,220	0.74	282,936	1.29	125,704	0.57	157,232	0.72	5,988	0.03
民國八十九年 2000	—	22,216,107	22,125,102	182,011	0.82	304,429	1.38	125,570	0.57	178,859	0.81	3,152	0.01
民國九十 年 2001	—	22,339,759	22,277,933	123,652	0.56	259,507	1.16	127,273	0.57	132,234	0.59	-8,582	-0.04
民國九十一年 2002	—	22,453,080	22,396,420	113,321	0.51	246,688	1.10	128,222	0.57	118,466	0.53	-5,145	-0.02
民國九十二年 2003	—	22,534,761	22,493,921	81,681	0.36	226,252	1.01	130,415	0.58	95,837	0.43	-14,156	-0.06
民國九十三年 2004	—	22,615,307	22,575,034	80,546	0.36	215,596	0.96	134,670	0.60	80,926	0.36	-380	0.00
民國九十四年 2005	—	22,689,774	22,652,541	74,467	0.33	205,008	0.91	138,924	0.61	66,084	0.29	8,383	0.04
民國九十五年 2006	22,790,250	22,790,250	22,740,012	100,476	0.44	203,553	0.90	135,352	0.60	68,201	0.30	32,275	0.14
民國九十六年 2007	—	**22,866,867**	**22,828,559**	**76,617**	**0.34**	**203,362**	**0.89**	**140,658**	**0.62**	**62,704**	**0.27**	**13,913**	**0.06**
北部區域 Northern R.	**10,044,006**	**10,107,903**	**10,075,955**	**63,897**	**0.63**	**91,441**	**0.91**	**53,046**	**0.53**	**38,395**	**0.38**	**25,502**	**0.25**
臺北市 Taipei City	2,632,242	2,629,269	2,630,756	-2,973	-0.11	21,620	0.82	14,871	0.57	6,749	0.26	-9,722	-0.37
基隆市 Keelung City	390,633	390,397	390,515	-236	-0.06	2,943	0.75	2,602	0.67	341	0.09	-577	-0.15
新竹市 Hsinchu City	394,757	399,035	396,896	4,278	1.08	5,017	1.26	2,202	0.55	2,815	0.71	1,463	0.37
臺北縣 Taipei C.	3,767,095	3,798,015	3,782,555	30,920	0.82	32,444	0.86	17,581	0.46	14,863	0.39	16,057	0.42
桃園縣 Taoyuan C.	1,911,161	1,934,968	1,923,065	23,807	1.24	19,435	1.01	9,507	0.49	9,928	0.52	13,879	0.72
新竹縣 Hsinchu C.	487,692	495,821	491,757	8,129	1.65	6,186	1.26	2,978	0.61	3,208	0.65	4,921	1.00
宜蘭縣 Yilan C.	460,426	460,398	460,412	-28	-0.01	3,796	0.82	3,305	0.72	491	0.11	-519	-0.11
中部區域 Central R.	**5,726,543**	**5,740,700**	**5,733,622**	**14,157**	**0.25**	**53,439**	**0.93**	**37,420**	**0.65**	**16,019**	**0.28**	**-1,862**	**-0.03**
臺中市 Taichung City	1,044,392	1,055,898	1,050,145	11,506	1.10	9,305	0.89	4,964	0.47	4,341	0.41	7,165	0.68
苗栗縣 Miaoli C.	559,986	560,163	560,075	177	0.03	5,258	0.94	4,353	0.78	905	0.16	-728	-0.13
臺中縣 Taichung C.	1,543,436	1,550,896	1,547,166	7,460	0.48	15,298	0.99	8,523	0.55	6,775	0.44	685	0.04
彰化縣 Changhua C.	1,315,034	1,314,354	1,314,694	-680	-0.05	12,490	0.95	8,768	0.67	3,722	0.28	-4,402	-0.33
南投縣 Nantou C.	535,205	533,717	534,461	-1,488	-0.28	4,588	0.86	4,312	0.81	276	0.05	-1,764	-0.33
雲林縣 Yunlin C.	728,490	725,672	727,081	-2,818	-0.39	6,500	0.89	6,500	0.89	0	0.00	-2,818	-0.39
南部區域 Southern R.	**6,438,441**	**6,441,302**	**6,439,872**	**2,861**	**0.04**	**53,299**	**0.83**	**44,606**	**0.69**	**8,693**	**0.13**	**-5,832**	**-0.09**
高雄市 Kaohsiung City	1,514,706	1,520,555	1,517,631	5,849	0.39	**11,993**	0.79	**8,841**	0.58	**3,152**	0.21	2,697	0.18
臺南市 Tainan City	760,037	764,658	762,348	4,621	0.61	6,262	0.82	4,348	0.57	1,914	0.25	2,707	0.36
嘉義市 Chiayi City	272,364	273,075	272,720	711	0.26	2,182	0.80	1,623	0.60	559	0.20	152	0.06
嘉義縣 Chiayi C.	553,841	551,345	552,593	-2,496	-0.45	4,874	0.88	4,720	0.85	154	0.03	-2,650	-0.48
臺南縣 Tainan C.	1,106,690	1,105,403	1,106,047	-1,287	-0.12	8,978	0.81	8,471	0.77	507	0.05	-1,794	-0.16
高雄縣 Kaohsiung C.	1,245,474	1,244,313	1,244,894	-1,161	-0.09	10,970	0.88	8,429	0.68	2,541	0.20	-3,702	-0.30
屏東縣 Pingtung C.	893,544	889,563	891,554	-3,981	-0.45	7,256	0.81	7,385	0.83	-129	-0.01	-3,852	-0.43
澎湖縣 Penghu C.	91,785	92,390	92,088	605	0.66	784	0.85	789	0.86	-5	-0.01	610	0.66
東部區域 Eastern R.	**581,260**	**576,962**	**579,111**	**-4,298**	**-0.74**	**5,183**	**0.89**	**5,586**	**0.96**	**-403**	**-0.07**	**-3,895**	**-0.67**
花蓮縣 Hualien C.	345,303	343,302	344,303	-2,001	-0.58	2,967	0.86	3,217	0.93	-250	-0.07	-1,751	-0.51
臺東縣 Taitung C.	235,957	233,660	234,809	-2,297	-0.98	2,216	0.94	2,369	1.01	-153	-0.07	-2,144	-0.91

* 社會增加 = 總增加 - 自然增加。
資料來源: 根據內政部戶政司資料計算而得。

* Social increase = Total increase - Natural increase.
Source: Based on data prepared by Dept. of Population, Ministry of Interior.

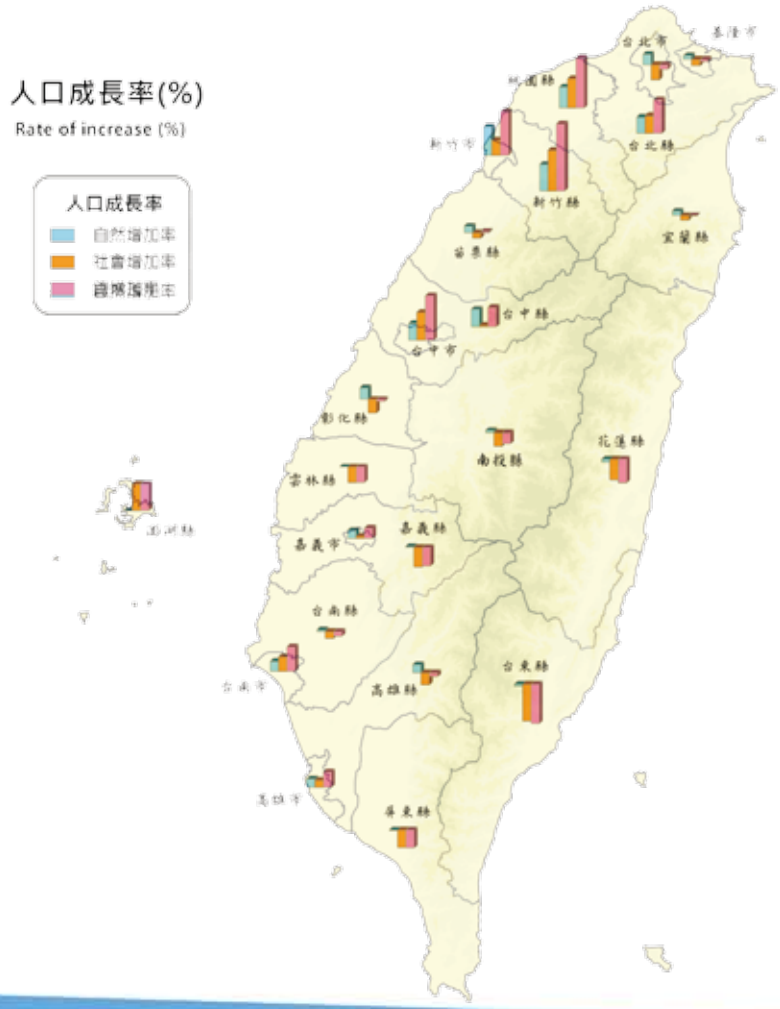

12-4 人口成長按主要都市分
Population Growth by Major City and Town

項目 Item / 地區 Area	95年底人口數(人) Year-end Population 2006 (Persons)	96年底人口數(人) Year-end Population 2007 (Persons)	96年中人口數(人) Mid-year Population 2007 (Persons)	人口成長 Population Growth									
				總增加 Total increase		出生 Birth		死亡 Death		自然增加 Natural increase		社會增加* Social increase*	
				人數 (persons)	總增加率 Rate(%)	人數 (persons)	出生率% Rate(%)	人數 (persons)	死亡率% Rate(%)	人數 (persons)	增加率% Rate(%)	人數 (persons)	增加率% Rate(%)
主要都市合計 Total	**17,965,107**	**18,067,420**	**18,016,264**	**102,313**	**0.57**	**158,294**	**0.88**	**96,745**	**0.54**	**61,549**	**0.34**	**40,764**	**0.23**
臺北市 Taipei City	2,632,242	2,629,269	2,630,756	-2,973	-0.11	21,620	0.82	14,871	0.57	6,749	0.26	-9,722	-0.37
基隆市 Keelung City	390,633	390,397	390,515	-236	-0.06	2,943	0.75	2,602	0.67	341	0.09	-577	-0.15
新竹市 Hsinchu City	394,757	399,035	396,896	4,278	1.08	5,017	1.26	2,202	0.55	2,815	0.71	1,463	0.37
板橋市 Banciao City	544,292	547,625	545,959	3,333	0.61	4,484	0.82	2,338	0.43	2,146	0.39	1,187	0.22
三重市 Sanchong City	383,636	383,621	383,629	-15	0.00	1,564	0.41	1,860	0.48	-296	-0.08	281	0.07
永和市 Yonghe City	235,697	236,413	236,055	716	0.30	1,618	0.69	776	0.33	842	0.36	-126	-0.05
中和市 Jhonghe City	411,011	410,183	410,597	-828	-0.20	3,395	0.83	1,597	0.39	1,798	0.44	-2,626	-0.64
新莊市 Sinjhuang City	392,472	396,337	394,405	3,865	0.98	3,727	0.94	1,752	0.44	1,975	0.50	1,890	0.48
新店市 Sindian City	289,366	290,590	289,978	1,224	0.42	2,255	0.78	1,068	0.37	1,187	0.41	37	0.01
土城市 Tucheng City	237,000	237,443	237,222	443	0.19	1,996	0.84	957	0.40	1,039	0.44	-596	-0.25
蘆洲市 Lujhou City	189,403	192,066	190,735	2,663	1.40	1,700	0.89	855	0.45	845	0.44	1,818	0.95
汐止市 Sijhih City	178,846	180,993	179,920	2,147	1.19	1,605	0.89	751	0.42	854	0.47	1,293	0.72
樹林市 Shulin City	162,476	164,723	163,600	2,247	1.37	1,550	0.95	728	0.44	822	0.50	1,425	0.87
鶯歌鎮 Yingge T.	85,001	85,656	85,329	655	0.77	824	0.97	389	0.46	435	0.51	220	0.26
三峽鎮 Sansia T.	91,395	95,024	93,210	3,629	3.89	864	0.93	387	0.42	477	0.51	3,152	3.38
淡水鎮 Danshuei T.	129,898	132,101	131,000	2,203	1.68	1,096	0.84	503	0.38	593	0.45	1,610	1.23
五股鄉 Wugu T.	76,470	77,329	76,900	859	1.12	704	0.92	370	0.48	334	0.43	525	0.68
泰山鄉 Taishan T.	72,589	74,422	73,506	1,833	2.49	831	1.13	264	0.36	567	0.77	1,266	1.72
林口鄉 Linkou T.	62,126	67,127	64,627	5,001	7.74	756	1.17	246	0.38	510	0.79	4,491	6.95
桃園市 Taoyuan City	384,803	391,822	388,313	7,019	1.81	3,781	0.97	1,523	0.39	2,258	0.58	4,761	1.23
中壢市 Jhongli City	355,707	358,656	357,182	2,949	0.83	3,658	1.02	1,678	0.47	1,980	0.55	969	0.27
平鎮市 Pingjhen City	200,331	202,680	201,506	2,349	1.17	1,930	0.96	945	0.47	985	0.49	1,364	0.68
八德市 Bade City	171,697	172,125	171,911	428	0.25	1,636	0.95	983	0.57	653	0.38	-225	-0.13
大溪鎮 Dasi T.	89,365	90,393	89,879	1,028	1.14	886	0.99	591	0.66	295	0.33	733	0.82
楊梅鎮 Yangmei T.	140,641	142,895	141,768	2,254	1.59	1,418	1.00	694	0.49	724	0.51	1,530	1.08
蘆竹鄉 Lujhu T.	127,765	131,942	129,854	4,177	3.22	1,818	1.40	499	0.38	1,319	1.02	2,858	2.20
大園鄉 Dayuan T.	79,354	79,627	79,491	273	0.34	778	0.98	455	0.57	323	0.41	-50	-0.06
龜山鄉 Gueishan T.	129,846	131,691	130,769	1,845	1.41	1,326	1.01	692	0.53	634	0.48	1,211	0.93
龍潭鄉 Longtan T.	112,072	112,758	112,415	686	0.61	954	0.85	638	0.57	316	0.28	370	0.33
觀音鄉 Guanyin T.	58,901	59,799	59,350	898	1.51	589	0.99	352	0.59	237	0.40	661	1.11
竹北市 Jhubei City	119,720	126,255	122,988	6,535	5.31	1,979	1.61	458	0.37	1,521	1.24	5,014	4.08
竹東鎮 Jhudong T.	95,824	96,546	96,185	722	0.75	1,060	1.10	551	0.57	509	0.53	213	0.22

12-4 人口成長按主要都市分(續一)
Population Growth by Major City and Town (Cont.1)

項目 Item / 地區 Area	95年底人口數(人) Year-end Population 2006 (Persons)	96年底人口數(人) Year-end Population 2007 (Persons)	96年中人口數(人) Mid-year Population 2007 (Persons)	人口成長 Population Growth									
				總增加 Total increase		出生 Birth		死亡 Death		自然增加 Natural increase		社會增加* Social increase*	
				人數 (persons)	總增加率 Rate(%)	人數 (persons)	出生率% Rate(%)	人數 (persons)	死亡率% Rate(%)	人數 (persons)	增加率% Rate(%)	人數 (persons)	增加率% Rate(%)
湖口鄉 Hukou T.	73,418	74,214	73,816	796	1.08	854	1.16	453	0.61	401	0.54	395	0.54
新豐鄉 Sinfong T.	51,029	51,664	51,347	635	1.24	590	1.15	298	0.58	292	0.57	343	0.67
宜蘭市 Yilan City	95,383	96,094	95,739	711	0.74	707	0.74	585	0.61	122	0.13	589	0.62
羅東鎮 Luodong T.	74,018	74,173	74,096	155	0.21	491	0.66	395	0.53	96	0.13	59	0.08
冬山鄉 Dongshan T.	51,161	51,391	51,276	230	0.45	463	0.90	359	0.70	104	0.20	126	0.25
臺中市 Taichung City	1,044,392	1,055,898	1,050,145	11,506	1.10	9,305	0.89	4,964	0.47	4,341	0.41	7,165	0.68
苗栗市 Miaoli City	90,828	91,082	90,955	254	0.28	738	0.81	569	0.63	169	0.19	85	0.09
竹南鎮 Jhunan T.	74,233	75,246	74,740	1,013	1.36	745	1.00	419	0.56	326	0.44	687	0.92
頭份鎮 Toufen T.	93,757	94,525	94,141	768	0.82	943	1.00	623	0.66	320	0.34	448	0.48
豐原市 Fongyuan City	164,051	164,619	164,335	568	0.35	1,483	0.90	863	0.53	620	0.38	-52	-0.03
大里市 Dali City	189,945	192,437	191,191	2,492	1.30	1,833	0.96	767	0.40	1,066	0.56	1,426	0.75
太平市 Taiping City	171,139	171,628	171,384	489	0.29	1,632	0.95	835	0.49	797	0.47	-308	-0.18
東勢鎮 Dongshih T.	55,259	54,790	55,025	-469	-0.85	463	0.84	448	0.81	15	0.03	-484	-0.88
大甲鎮 Dajia T.	79,496	79,264	79,380	-232	-0.29	693	0.87	469	0.59	224	0.28	-456	-0.57
清水鎮 Cingshuei T.	85,728	85,948	85,838	220	0.26	840	0.98	515	0.60	325	0.38	-105	-0.12
沙鹿鎮 Shalu T.	77,273	78,436	77,855	1,163	1.49	896	1.15	432	0.55	464	0.60	699	0.90
梧棲鎮 Wuci T.	53,273	54,195	53,734	922	1.72	572	1.06	275	0.51	297	0.55	625	1.16
后里鄉 Houli T.	54,630	54,562	54,596	-68	-0.12	534	0.98	432	0.79	102	0.19	-170	-0.31
神岡鄉 Shengang .T.	64,230	64,271	64,251	41	0.06	674	1.05	373	0.58	301	0.47	-260	-0.40
潭子鄉 Tantzih T.	96,450	97,416	96,933	966	1.00	970	1.00	455	0.47	515	0.53	451	0.47
大雅鄉 Daya T.	86,993	87,976	87,485	983	1.12	928	1.06	406	0.46	522	0.60	461	0.53
烏日鄉 Wurih T.	67,065	67,445	67,255	380	0.57	634	0.94	351	0.52	283	0.42	97	0.14
大肚鄉 Dadu T.	55,886	55,932	55,909	46	0.08	587	1.05	303	0.54	284	0.51	-238	-0.43
龍井鄉 Longjing T.	71,510	71,961	71,736	451	0.63	897	1.25	362	0.50	535	0.75	-84	-0.12
霧峰鄉 Wufong T.	64,627	64,474	64,551	-153	-0.24	598	0.93	366	0.57	232	0.36	-385	-0.60
彰化市 Changhua City	235,322	235,998	235,660	676	0.29	2,157	0.92	1,237	0.52	920	0.39	-244	-0.10
鹿港鎮 Lugang T.	85,084	85,239	85,162	155	0.18	880	1.03	513	0.60	367	0.43	-212	-0.25
和美鎮 Hemei T.	88,841	89,053	88,947	212	0.24	965	1.08	461	0.52	504	0.57	-292	-0.33
員林鎮 Yuanlin T.	126,175	126,189	126,182	14	0.01	1,085	0.86	710	0.56	375	0.30	-361	-0.29
溪湖鎮 Sihu T.	56,430	56,607	56,519	177	0.31	505	0.89	381	0.67	124	0.22	53	0.09
二林鎮 Erlin T.	55,538	55,045	55,292	-493	-0.89	455	0.82	398	0.72	57	0.10	-550	-0.99
南投市 Nantou City	105,506	105,671	105,589	165	0.16	851	0.81	643	0.61	208	0.20	-43	-0.04
埔里鎮 Puli T.	86,684	86,415	86,550	-269	-0.31	688	0.79	660	0.76	28	0.03	-297	-0.34

12-4 人口成長按主要都市分(續二)

Population Growth by Major City and Town (Cont.2)

項目 Item / 地區 Area	95年底人口數(人) Year-end Population 2006 (Persons)	96年底人口數(人) Year-end Population 2007 (Persons)	96年中人口數(人) Mid-year Population 2007 (Persons)	人口成長 Population Growth									
				總增加 Total increase		出生 Birth		死亡 Death		自然增加 Natural increase		社會增加* Social increase*	
				人數 (persons)	總增加率 Rate(%)	人數 (persons)	出生率% Rate(%)	人數 (persons)	死亡率% Rate(%)	人數 (persons)	增加率% Rate(%)	人數 (persons)	增加率% Rate(%)
草屯鎮 Caotun T.	99,752	99,884	99,818	132	0.13	852	0.85	709	0.71	143	0.14	-11	-0.01
竹山鎮 Jhushan T.	59,415	59,329	59,372	-86	-0.14	533	0.90	487	0.82	46	0.08	-132	-0.22
斗六市 Douliou City	104,918	105,574	105,246	656	0.62	872	0.83	721	0.69	151	0.14	505	0.48
虎尾鎮 Huwei T.	68,979	69,420	69,200	441	0.64	603	0.87	502	0.73	101	0.15	340	0.49
高雄市 Kaohsiung City	1,514,706	1,520,555	1,517,631	5,849	0.39	11,993	0.79	8,841	0.58	3,152	0.21	2,697	0.18
臺南市 Tainan City	760,037	764,658	762,348	4,621	0.61	6,262	0.82	4,348	0.57	1,914	0.25	2,707	0.36
嘉義市 Chiayi City	272,364	273,075	272,720	711	0.26	2,182	0.80	1,623	0.60	559	0.20	152	0.06
民雄鄉 Minsyong T.	72,836	72,762	72,799	-74	-0.10	632	0.87	499	0.69	133	0.18	-207	-0.28
水上鄉 Shueishang T.	54,061	53,498	53,780	-563	-1.05	427	0.79	393	0.73	34	0.06	-597	-1.11
新營市 Sinying City	78,742	78,985	78,864	243	0.31	596	0.76	523	0.66	73	0.09	170	0.22
永康市 Yongkang City	208,919	210,585	209,752	1,666	0.79	1,866	0.89	1,015	0.48	851	0.41	815	0.39
佳里鎮 Jiali T.	59,216	59,244	59,230	28	0.05	471	0.80	419	0.71	52	0.09	-24	-0.04
仁德鄉 Rende T.	68,107	67,838	67,973	-269	-0.40	636	0.94	398	0.59	238	0.35	-507	-0.75
歸仁鄉 Gueiren T.	65,171	65,564	65,368	393	0.60	581	0.89	353	0.54	228	0.35	165	0.25
鳳山市 Fongshan City	338,596	338,900	338,748	304	0.09	2,826	0.83	1,663	0.49	1,163	0.34	-859	-0.25
岡山鎮 Gangshan T.	95,680	96,138	95,909	458	0.48	832	0.87	623	0.65	209	0.22	249	0.26
林園鄉 Linyuan T.	71,562	71,336	71,449	-226	-0.32	680	0.95	497	0.70	183	0.26	-409	-0.57
大寮鄉 Daliao T.	109,607	109,313	109,460	-294	-0.27	965	0.88	767	0.70	198	0.18	-492	-0.45
仁武鄉 Renwu T.	66,129	67,881	67,005	1,752	2.61	810	1.21	308	0.46	502	0.75	1,250	1.87
路竹鄉 Lujhu T.	54,703	54,576	54,640	-127	-0.23	454	0.83	391	0.72	63	0.12	-190	-0.35
屏東市 Pingtung City	216,425	215,962	216,194	-463	-0.21	1,544	0.71	1,491	0.69	53	0.02	-516	-0.24
潮州鎮 Chaojhou T.	56,973	56,896	56,935	-77	-0.14	405	0.71	416	0.73	-11	-0.02	-66	-0.12
東港鎮 Donggang T.	50,313	50,524	50,419	211	0.42	453	0.90	358	0.71	95	0.19	116	0.23
萬丹鄉 Wandan T.	54,433	54,542	54,488	109	0.20	485	0.89	353	0.65	132	0.24	-23	-0.04
內埔鄉 Neipu T.	59,960	59,441	59,701	-519	-0.87	448	0.75	590	0.99	-142	-0.24	-377	-0.63
馬公市 Magong City	53,942	54,566	54,254	624	1.15	443	0.82	394	0.73	49	0.09	575	1.06
花蓮市 Hualien City	109,573	109,847	109,710	274	0.25	793	0.72	762	0.69	31	0.03	243	0.22
吉安鄉 Ji-an T.	78,739	78,922	78,831	183	0.23	689	0.87	536	0.68	153	0.19	30	0.04
臺東市 Taitung City	110,559	110,204	110,382	-355	-0.32	943	0.85	870	0.79	73	0.07	-428	-0.39

* 社會增加＝總增加－自然增加。
**民國96年主要都市計94個，人口計18,067,420人，占臺灣地區人口之79.01%。
資料來源：根據內政部戶政司資料計算而得。

*Social increase＝Total increase－Natural increase.
** The total population of 94 major cities and towns was 18,067,420，or 79.01% of the total population of the Taiwan Area, in 2007.
Source: Based on data prepared by the Dept. of Populaton, Ministry of Interior.

12-5 非農戶人口按區域及縣市分

Non-agricultural Population by Region, County and City

年及地區別 Year and Area	總人口 Total population	農戶人口* Agricultural population	非農戶人口 Non-agric. population	非農戶人口占總人口百分比 Non-agric. pop.as% of total pop.
臺灣地區 Taiwan Area				
民國八十六年 1997	21,683,316	3,720,757	17,962,559	82.8
民國八十七年 1998	21,870,876	3,727,761	18,143,115	83.0
民國八十八年 1999	22,034,096	3,747,157	18,286,939	83.0
民國八十九年 2000	22,216,107	3,669,166	18,546,941	83.5
民國九十 年 2001	22,339,759	3,782,682	18,557,077	83.1
民國九十一年 2002	22,453,080	3,782,489	18,670,591	83.2
民國九十二年 2003	22,534,761	3,528,331	19,006,430	84.3
民國九十三年 2004	22,615,307	3,392,676	19,222,631	85.0
民國九十四年 2005	22,689,774	3,400,191	19,289,583	85.0
民國九十五年 2006	**22,790,250**	**3,232,592**	**19,557,658**	**85.8**
北部區域 Northern R.	**10,044,006**	**638,946**	**9,405,060**	**93.6**
臺北市 Taipei City	2,632,242	30,848	2,601,394	98.8
基隆市 Keelung City	390,633	2,907	387,726	99.3
新竹市 Hsinchu City	394,757	25,503	369,254	93.5
臺北縣 Taipei C.	3,767,095	105,405	3,661,690	97.2
桃園縣 Taoyuan C.	1,911,161	217,930	1,693,231	88.6
新竹縣 Hsinchu C.	487,692	128,209	359,483	73.7
宜蘭縣 Yilan C.	460,426	128,144	332,282	72.2
中部區域 Central R.	**5,726,543**	**1,340,092**	**4,386,451**	**76.6**
臺中市 Taichung City	1,044,392	35,944	1,008,448	96.6
苗栗縣 Miaoli C.	559,986	169,853	390,133	69.7
臺中縣 Taichung C.	1,543,436	265,260	1,278,176	82.8
彰化縣 Changhua C.	1,315,034	404,311	910,723	69.3
南投縣 Nantou C.	535,205	178,270	356,935	66.7
雲林縣 Yunlin C.	728,490	286,454	442,036	60.7
南部區域 Southern R.	**6,438,441**	**1,115,055**	**5,323,386**	**82.7**
高雄市 Kaohsiung City	1,514,706	31,673	1,483,033	97.9
臺南市 Tainan City	760,037	39,658	720,379	94.8
嘉義市 Chiayi City	272,364	20,889	251,475	92.3
嘉義縣 Chiayi C.	553,841	229,907	323,934	58.5
臺南縣 Tainan C.	1,106,690	303,652	803,038	72.6
高雄縣 Kaohsiung C.	1,245,474	218,293	1,027,181	82.5
屏東縣 Pingtung C.	893,544	249,188	644,356	72.1
澎湖縣 Penghu C.	91,785	21,795	69,990	76.3
東部區域 Eastern R.	**581,260**	**138,499**	**442,761**	**76.2**
花蓮縣 Hualien C.	345,303	71,678	273,625	79.2
臺東縣 Taitung C.	235,957	66,821	169,136	71.7

資料來源：行政院主計處。
Source: Directorate-General of Budget, Accounting and Statistics, Executive Yuan.
* 89年及94年農戶人口數係農林漁牧業普查資料，90至93、95年之資料係依94年普查結果推計修正。
* Agricultural population data in 2000 and 2005 came from the Agricultural, Forestry, Fishery and Husbandry Census. Data from 2001 to 2004、2006 have been revised estimate according to census in 2005.

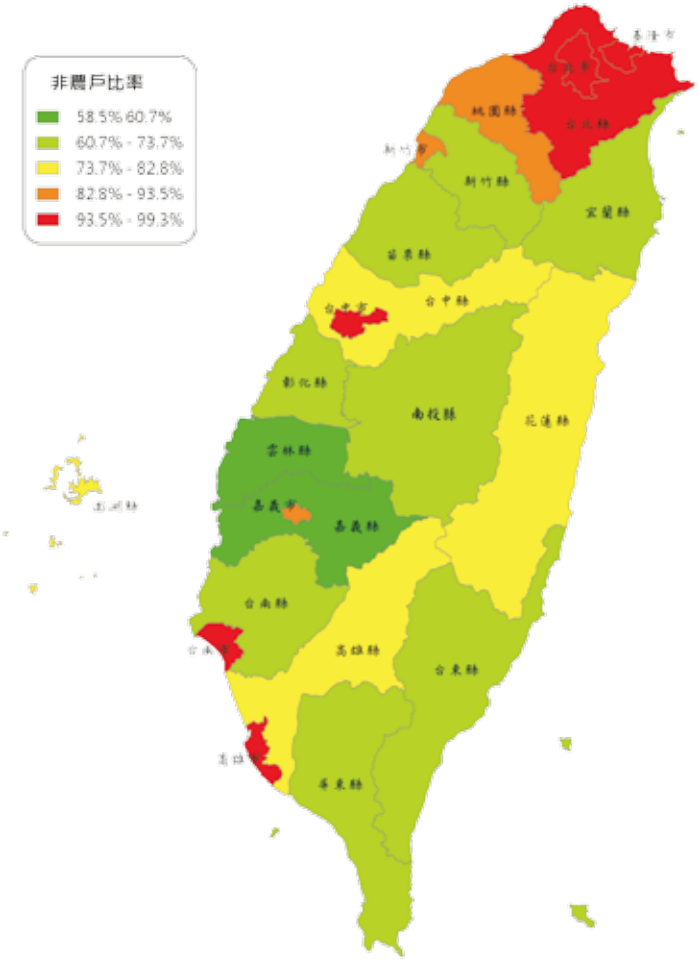

非農戶人口占總人口百分比
Non-agriculture pop. as % of total pop.

都市及區域發展統計彙編. 中華民國97年/
行政院經濟建設委會都市及住宅發展處編.
一初版.一台北市：行政院經濟建設委員會，
民97

面：表，公分

編號：(97)049.307

GPN：2007000030

ISSN：1606-0016

1. 都市發展

445.1

都市及區域發展統計彙編，中華民國97年

編印單位：行政院經濟建設委員會都市及住宅發展處

出版機關：行政院經濟建設委員會

網址：http://www.cepd.gov.tw/

電話：02-23165300　地址：臺北市寶慶路3號

出版年月：中華民國　97年12月

版次：初版

Urban and Regional Development Statistics： Republic of China （Taiwan） 2008

Edited and Published by : Urban and Housing Development Department, Council for Economic Planning and Development, Executive Yuan, R.O.C.（Taiwan）
No.3, Baocing Rd., Jhongjheng Distract , Taipei City 100 , R.O.C.（Taiwan）
TEL: 886-02-23165300
http://www.cepd.gov.tw

Printed on : December 2008 , first edtion

No : (97)049.307　GPN : 2007000030　ISSN : 1606-0016

行政院經濟建設委員會
都市及住宅發展處編印

Urban and Housing Development Department
Council for Economic Planning and Development
Executive Yuan, R.O.C. (Taiwan)

編號：(97)049.307
GPN：2007000030
ISSN：1606-0016